

Statutul
comunei
Gurghiu,
județul
Mureș

MAI 2021



CUPRINS

Capitolul I Prezentarea generală a unității administrativ-teritoriale	2
Capitolul II Autoritățile administrației publice locale	6
Capitolul III Căi de comunicații	7
Capitolul IV Principalele instituții care își desfășoară activitatea pe raza teritorială a unității administrativ-teritoriale	8
Capitolul V Funcțiuni economice ale unității administrativ-teritoriale	9
Capitolul VI Bunurile din patrimoniul unității administrativ-teritoriale.....	9
Capitolul VII Serviciile publice existente	10
Capitolul VIII Atribuirea și schimbarea denumirilor de străzi, piețe și de obiective de interes public local	11
Capitolul IX Societatea civilă, respectiv partidele politice, sindicatele, cultele și organizațiile nonguvernamentale care își desfășoară activitatea în unitatea administrativ-teritorială.....	12
Capitolul X Participare publică.....	12
Capitolul XI Cooperare sau asociere.....	13
Capitolul XII Dispoziții tranzitorii și finale	14
Anexa nr. 1.a.....	15
Anexa nr. 2	17
Anexa nr. 3	20
Anexa nr. 4	207
Anexa nr. 5	27
Anexa nr. 6.a.....	29
Anexa nr. 6.b.....	31
Anexa nr. 7	41
Anexa nr. 8.a.....	46
Anexa nr. 8.b.....	47
Anexa nr. 9	48
Anexa nr. 10	55
Anexa nr. 11	69
Anexa nr. 12	70
Anexa nr. 13	72
Anexa nr. 14	74

Capitolul I Prezentarea generală a unității administrativ-teritoriale

Articolul 1

(1) Comuna Gurghiu este:

- a) persoană juridică de drept public, cu capacitate juridică deplină și patrimoniu propriu;
- b) subiect juridic de drept fiscal;
- c) titulară a drepturilor și obligațiilor ce decurg din contractele privind administrarea bunurilor care aparțin domeniului public și privat al acesteia, precum și din raporturile cu alte persoane fizice sau juridice, în condițiile legii.

(2) Comuna Gurghiu are sediul social în Jud. Mureș, Comuna Gurghiu, la adresa: Str. Petru Maior, Nr. 8, precum și codul de înregistrare fiscală 5409635.

(3) Însemnul specific Comunei Gurghiu este stema, aprobată prin Hotărârea Guvernului nr. 966/2014, al cărei model este prevăzut în anexa nr. 1.a la prezentul statut;

Stema Comunei Gurghiu se compune dintr-un scut triunghiular cu marginile rotunjite, cu șapa albastră, încărcată cu un zid de cetate de argint, cu poarta neagră pe o movilă verde; movila din vârful scutului este tăiată de un brâu undat de argint. În dreapta, în câmp de roșu, se află patru narcise cu frunze, de aur. În stânga, în câmp roșu, se află două ghinde cu frunze de aur. Scutul este timbrat de o coroană murală de argint cu un turn crenelat.

Semnificațiile elementelor însumate:

Zidul de cetate reprezintă Cetatea Gurghiului. Narcisele semnifică Poiana de narcise din localitate, declarată monument al naturii. Ghindele reprezintă stejarii seculari vechi de 700 de ani din pădurea Mociar. Brâuul undat reprezintă râul Gurghiu. Movila verde face trimitere la numele localității, *gurgui*, care înseamnă movilă. Coroana murală cu un turn crenelat semnifică faptul că localitatea are rangul de comună.

Articolul 2

(1) Comuna Gurghiu are reședința în Gurghiu. Comuna administrează zece sate fiind cea mai mare comună de pe Valea Gurghiului ca număr de locuitori.

(2) Comuna Gurghiu se delimitează din punct de vedere teritorial astfel:

- la nord este delimitată de comunele Rușii Munți și Brâncovenești;
- la nord-est este delimitată de hotarul Comunei Hodac;
- la nord-vest este delimitată de hotarele comunelor Ideciu de Jos și Brâncovenești;

- la sud-est este delimitată de hotarul Comunei Ibănești;
- la sud-vest este delimitată de hotarul Comunei Beica de Jos;
- la sud este delimitată de Comuna Chiheru de Jos;
- la vest este delimitată de hotarele Comunei Solovăstru.

Comuna Gurghiu este așezată în partea de nord-est a județului Mureș, în zona depresionară a Munților Gurghiu, zonă deluroasă, de graniță, dintre Piemontul Gurghiului și Câmpia Transilvaniei, pe Valea Gurghiului, la o distanță de 14 km de Municipiul Reghin, la 44 km de reședința de județ, Municipiul Târgu Mureș și este situată la o altitudine de 418 metri.

Coordonatele sale geografice sunt 46°46'0" latitudine nordică și 24°51'0" longitudine estică în format DMS (grade, minute, secunde) sau 46.7667 și 24.85 (în grade zecimale). Poziția sa în sistemul UTM este LM38 iar referința Joint Operation Graphics este NL35-04. Fusul orar standard pentru Comuna Gurghiu este UTC/GMT+2.

(3) Comuna Gurghiu are în componență un număr de 10 localități, dintre care 0 localități urbane și 10 localități rurale, care sunt amplasate după cum urmează:

- Gurghiu – sat aparținător localitate de reședință,
- Adrian – sat aparținător aflat la o distanță de 3,5 km față de reședință
- Cașva – sat aparținător aflat la 2 km față de reședință ,
- Comori – sat aparținător aflat la 5 km față de reședință,
- Fundoaia – sat aparținător aflat la 9 km față de reședință,
- Glăjărie – sat aparținător aflat la 11 km față de reședință,
- Larga – sat aparținător aflat la 8 km față de reședință,
- Orșova – sat aparținător aflat la 3,5 km față de reședință,
- Orșova-Pădure – sat aparținător aflat la 5 km față de reședință și
- Păuloaia – sat aparținător aflat la 5 km față de reședință.

Majoritatea satelor au o structură adunată, doar satul Orșova - Pădure se remarcă printr-o structură dispersată, cu gospodăriile foarte distanțate între ele, sau formând mici "nuclee" separate de terenuri agricole întinse sau de pâlcuri de pădure.

(4) Comuna Gurghiu, potrivit legislației privind amenajarea teritoriului național, are rangul de comună.

(5) Prezentarea grafică și descriptivă, respectiv suprafețele intravilanului și extravilanului pe fiecare dintre localitățile menționate la alin. (3) sunt prevăzute în anexa nr. 2 la prezentul statut.

Articolul 3

(1) Comuna Gurghiu dispune de o rețea hidrografică formată din: râuri și pâraie.

Teritoriul administrativ al Comunei Gurghiu este străbătut de râul Gurghiu de la est la vest. Râul își are obârșia sub craterul stins Fâncelul (1.684m), izvorăște la 1.200 metri altitudine vărsându-se, ca afluent al râului Mureș, în zona municipiului Reghin (363 m altitudine). Râul Gurghiu are o lungime de 53 kilometri și o suprafață a bazinului hidrografic de 563 km. Pe lângă râul Gurghiu, pe teritoriul Comunei Gurghiu se regăsesc și pâraul Păuloaia – cu o lungime de 5 km, și Pârâul Similoaia - cu o lungime de 4 km, afluenți ai Pârâului Cașva - cu o lungime de 18 km și Pârâul Orșova - cu o lungime de 16 km.

(2) Pe teritoriul Comuna Gurghiu, după caz, se regăsesc o floră și faună diverse.

(3) Comuna Gurghiu dispune de o mare diversitate de soluri.

Învelișul de soluri se compune dintr-o diversitate de tipuri, subtipuri, varietăți. Astfel, pe cuprinsul bazinului Gurghiului au fost identificate șase clase de soluri, fiecare cuprinzând mai multe tipuri și subtipuri de soluri. Dominante sunt tipurile de soluri care aparțin claselor andosoluri (AND) și cambosoluri (CAM), la care se adaugă luvisoluri, protisoluri, antrisolurilor și spodisoluri.

Terenul Comunei Gurghiu este corespunzător oricărui tip de construcție, astfel nu se impun măsuri speciale privind amplasarea construcțiilor de diferite tipuri sau numere de nivele. Stratul de fundare este format din:

- Pietriș și bolovani – 5,00 kgf/cm²
- Argilă profoasă – 2,00-2,50 kgf/cm²

(4) Resursele de subsol ale Comuna Gurghiu

O importantă resursă naturală a zonei o reprezintă zăcămintul de sare din satul Orșova. Exploatarea sării care se realizează și astăzi prin „exploatarea la zi” sau scoaterea bulgărilor de sare din malurile de sare gemă aflate aproape de suprafața pământului. Această modalitate de extragere este și astăzi practică de sătenii din Orșova, ei scoțând această sare în special pentru a o folosi la animale.

Depozitele de sare din județul Mureș au vârsta Badeniană (Badenian inferioară/ Wieliczian) și fac parte din structura saliferă Corund-Praid-Sovata (Săcădat) situată în zona de contact a bazinului Transilvaniei cu lanțul muntos neoeruptiv al Carpaților Orientali, Călimani-Gurghiu-Harghita, la îmbinarea podișului Târnavelor cu aliniamentul orogenic Gurghiu-Harghita. Acest zăcămint de sare este una din cele mai mari "cute diapire" din Europa.

O altă resursă o reprezintă substanțele minerale terapeutice care cuprind întreaga gamă de substanțe minerale, ape de zăcământ, lacuri sărate, nămoluri sapropelice și gaze mofetice. În această categorie se încadrează apele sărate de la Sovata, Gurghiu, Jabenița, Ideciu de Jos, Brâncovenești și Uila.

Pe arealul Văii Gurghiului există rezerve considerabile de depozite mobile de bolovăniș, pietriș și balast, extrase în numeroase puncte și folosite ca materiale de construcție brute sau prelucrate industrial. Astfel de rezerve potențiale de agregate minerale se întâlnesc pe cursul râului Gurghiu în zona localităților Ibănești, Hodac și Gurghiu.

(5) Denumirea și lungimea râurilor, lacurilor, mlaștinilor sau apelor subterane, denumirea faunei și florei de pe raza teritorială a Comuna Gurghiuse regăsesc în anexa nr. 3 la prezentul statut.

Articolul 4

(1) Comuna Gurghiu s-a înființat în anul 1968 prin Legea nr. 2/1968 privind organizarea administrativă a teritoriului Republicii Socialiste România.

(2) Prima atestare documentară a localității Gurghiu a fost în 1248.

(3) Evoluția istorică a Comunei Gurghiu se regăsește în anexa nr. 4 la prezentul statut.

Articolul 5

(1) În prezent populația Comunei Gurghiu numără 6.105 locuitori. Conform datelor furnizate de Institutul Național de Statistică, în 01 iulie 2020, populația Comunei Gurghiu era de 6.060 locuitori, în ușoară scădere față de Recensământul din 2011, când se înregistraseră 6.091 locuitori.

(2) Componenta și structura populației Comunei Gurghiu, defalcate inclusiv pe localități componente, se regăsește în anexa nr. 5 prezentul statut.

(3) Aspectele privind numărul populației se actualizează în urma recensământului în vederea respectării dreptului cetățenilor aparținând unei minorități naționale de a folosi limba lor maternă în relația cu administrația publică locală și cu serviciile deconcentrate.

Capitolul II Autoritățile administrației publice locale

Articolul 6

(1) Autoritățile administrației publice locale sunt:

Administrația publică în Comuna Gurghiu se organizează și funcționează în temeiul principiilor descentralizării, autonomiei locale, deconcentrării serviciilor publice, eligibilității autorităților administrației publice locale, legalității și al consultării cetățenilor în soluționarea problemelor locale de interes deosebit.

Aplicarea acestor principii nu poate aduce atingere caracterului de stat național, unitar și indivizibil al României.

Prin autonomie locală se înțelege dreptul și capacitatea efectivă a Consiliului Local Gurghiu și a Primarului Comunei Gurghiu de a soluționa și de a gestiona, în numele și în interesul colectivității locale pe care o reprezintă, treburile publice, în condițiile legii, fără a aduce atingere posibilității de a recurge la consultarea locuitorilor prin referendum sau prin orice altă formă de participare directă a cetățenilor la treburile publice, în condițiile legii.

a) Consiliul Local al Comunei Gurghiu, reprezintă autoritate deliberativă de la nivelul Comunei Gurghiu. Consiliul Local al Comuna Gurghiu este format din 15 membri;

b) Primarul Comunei Gurghiu, ca autoritate executivă;

c) La nivelul Comunei Gurghiu, consiliul local a ales un viceprimar, numele acestuia fiind Kiss Tibor-Stefan.

(2) Apartenența politică a consilierilor locali este următoarea:

- Partidul Național Liberal: 9 consilieri;
- Partidul Social Democrat: 3 consilieri
- Uniunea Democrată a Maghiarilor din România: 3 consilieri

(3) Constituirea Consiliului Local al Comunei Gurghiu s-a constatat prin Ordinul prefectului județului nr. 362 din 22.10.2020.

(4) Componența nominală, perioada/perioadele de exercitare a mandatelor aleșilor locali, precum și apartenența politică a acestora, începând cu anul 1992, sunt prevăzute în anexa nr. 6.a la prezentul statut, respectiv în anexa nr. 6.b la prezentul statut, după caz.

Articolul 7

- (1) Autoritățile administrației publice locale au dreptul de a conferi și retrage titlul de cetățean de onoare persoanelor fizice române sau străine pentru Comuna Gurghiu.
- (2) Autoritățile administrației publice locale au dreptul de a conferi Certificatul de fiu/fiică al/a Comunei persoanelor fizice române sau străine pentru Comuna Gurghiu.
- (3) Criteriile potrivit cărora autoritățile administrației publice locale au dreptul de a conferi și retrage titlul de Cetățean de onoare persoanelor fizice române sau străine, precum și procedura aplicabilă pentru acordarea titlului și Certificatului de fiu/fiică al/a Comunei Gurghiu se regăsesc în anexa nr. 7 la prezentul statut.

Capitolul III Căi de comunicații

Articolul 8

- (1) Raza teritorială a Comunei Gurghiu este tranzitată, exclusiv de căi de comunicații rutiere.
- (2) Rețeaua de transport prevăzută la alin. (1) lit. a este formată, potrivit Ordonanței Guvernului nr. 43/1997 privind regimul drumurilor, republicată, cu modificările și completările ulterioare, din drumuri de interes județean și drumuri de interes comunal și poduri, după caz, astfel cum sunt prezentate în anexa nr. 8.a la prezentul statut.

Satul Gurghiu este străbătut de DJ 153 C care face legătura dintre DN 15 de la Târgu Mureș până la Reghin și DN 12 care traversează orașele Sfântu Gheorghe, Miercurea Ciuc și Gheorgheni. În satul Adrian se poate ajunge pe drumul județean DJ 154 E. În afară de drumurile județene care străbat Comuna amintim și drumurile comunale, drumurile forestiere, drumurile laterale și de acces. Drumurile comunale au o lungime totală de aproximativ 21 km, după cum urmează:

- DC 7 Gurghiu – Cașva – Păuloaia – Fundoia - Glăjărie, 11 km
- DC 9 Gurghiu – Orșova, 4 km
- DC 10 Gurghiu – Comori, 6 km

Toate drumurile, atât cele comunale, cele sătești, drumurile de exploatare agricolă și drumurile forestiere se află în administrarea Comunei Gurghiu, făcând parte din patrimoniul domeniului public al Comunei Gurghiu. Circulația în Comuna Gurghiu este exclusiv rutieră.

Capitolul IV Principalele instituții care își desfășoară activitatea pe raza teritorială a unității administrativ-teritoriale

Articolul 9

(1) Rețeaua școlară de la nivelul Comunei Gurghiu, potrivit Legii educației naționale nr. 1/2011, cu modificările și completările ulterioare, cuprinde numărul total de unități de învățământ de stat și particular preuniversitar, acreditate, respectiv autorizate să funcționeze provizoriu, numărul total al unităților de învățământ preuniversitar, înființate în structura universităților de stat, și numărul total al furnizorilor de educație autorizați să funcționeze provizoriu.

(2) Pe raza teritorială a Comunei Gurghiu își desfășoară activitatea un număr total de 10 unități de învățământ preuniversitar de stat.

(3) Unitățile de învățământ și furnizorii de educație prevăzuți la alin. (1) sunt prezentate în anexa nr. 9 la prezentul statut.

(4) Comuna Gurghiu susține unitățile de învățământ și furnizorii de educație prevăzuți la alin. (1) potrivit prevederilor Legii nr. 1/2011.

Articolul 10

(1) Pe raza teritorială a Comunei Gurghiu își desfășoară activitatea 9 de instituții de cultură (2 muzee și 7 cămine culturale).

(2) Pe raza teritorială a Comunei Gurghiu se organizează 2 manifestări culturale importante.

(3) Tipul și denumirea instituțiilor de cultură ori tipul și denumirea manifestărilor culturale se regăsesc în anexa nr. 9 la prezentul statut.

(4) Comuna Gurghiu participă la finanțarea manifestărilor culturale de la bugetele locale, din venituri proprii, fonduri externe rambursabile și nerambursabile, contracte cu terții, după caz, potrivit legii.

Articolul 11

(1) Pe raza teritorială a Comunei Gurghiu se asigură una sau mai multe dintre următoarele forme de asistență medicală, după caz:

a) asistență medicală profilactică și curativă;

b) asistență medicală de urgență;

(2) Asistența medicală prevăzută la alin. (1) lit. a) se realizează, prin cabinete medicale ambulatorii ale medicilor de familie și de alte specialități

- (3) Asistența medicală de urgență se asigură, prin unități specializate de urgență și transport sanitar SMURD Ibănești.
- (4) Lista cu numărul și denumirea unităților prin care se asigură asistența medicală sunt prezentate în anexa nr. 9 la prezentul statut.

Articolul 12

- (1) Pe raza teritorială a Comunei Gurghiu se asigură servicii sociale definite potrivit art. 30 din Legea asistenței sociale nr. 292/2011, cu modificările și completările ulterioare.
- (2) Comuna Gurghiu asigură cadrul pentru furnizarea serviciilor sociale prevăzute la alin. (1).
- (3) Lista cu tipul serviciilor sociale asigurate de Comuna Gurghiu se regăsește în anexa nr. 9 la prezentul statut.

Capitolul V Funcțiuni economice ale unității administrativ-teritoriale

Articolul 13

Principalele funcțiuni economice, capacități de producție diversificate din sectorul secundar și terțiar, precum și din agricultură sunt prevăzute în anexa nr.10 la prezentul statut.

Capitolul VI Bunurile din patrimoniul unității administrativ-teritoriale

Articolul 14

- (1) Patrimoniul Comunei Gurghiu este compus din bunurile mobile și imobile care aparțin domeniului public și domeniului privat al Comunei Gurghiu, precum și din totalitatea drepturilor și obligațiilor cu caracter patrimonial.
- (2) Inventarul bunurilor aflate în patrimoniul Comunei Gurghiu, întocmit și atestat prin Hotărârea Consiliului Local nr. 27/2012, în conformitate cu prevederile art. 289 din Ordonanța de urgență a Guvernului nr. 57/2019 privind Codul administrativ, cu modificările și completările ulterioare, se găsește în anexa nr.11 la prezentul statut.
- (3) Inventarul bunurilor aflate în patrimoniul Comunei Gurghiu se actualizează ori de câte ori intervin evenimente de natură juridică și se publică pe pagina de internet a Comunei Gurghiu, în secțiunea dedicată acestui statut.

Capitolul VII Serviciile publice existente

Articolul 15

Serviciile comunitare de utilități publice furnizate la nivelul Comunei Gurghiu sunt:

a) serviciul public de alimentare apă și canalizare, furnizat de Serviciul Apă-Canal al Comunei Gurghiu

În toate localitățile Comunei există rețea de apă potabilă.

În cadrul Comunei Gurghiu dintr-un total de 2.272 de locuințe existente, 1.647 locuințe convenționale (72,49%) dispun de alimentare cu apă potabilă și instalație de canalizare. Lungimea totală a rețelei simple de distribuție a apei potabile măsoară 55 km (2021). Capacitatea instalațiilor de producere a apei potabile este de 1000 mc/zi, iar cantitatea de apă potabilă distribuită consumatorilor în 2020 a fost de 127 mii mc. În prezent, captările sunt de suprafață iar rețeaua de canalizare necesită reabilitare.

Primăria Comuna Gurghiu deține în administrare: sistemul de alimentare cu apă potabilă al tuturor localităților componente ale Comunei, rețeaua de canalizare, bazin îmbăiere ovine, o fântână de sare.

Rețeaua de canalizare acoperă doar o parte din localitatea Gurghiu, lungimea totală a conductelor de canalizare măsoară 3,6 km (indicator care nu a suferit modificări din 2008 până în prezent) iar pentru restul localității există o propunere de proiect pentru extinderea rețelei de canalizare și construcția unei stații de epurare.

În restul localităților componente Comunei Gurghiu, nu există un sistem centralizat de canalizare, ea rezolvându-se prin fose septice și closete uscate. Se recomandă un sistem centralizat de colectare a apelor menajere.

b) serviciul public de salubritate, furnizat de: ECOLECT MUREȘ;

Comuna Gurghiu este membră a Asociației de Dezvoltare Intercomunitară "ECOLECT MUREȘ" începând cu anul 2008, iar gestiunea serviciului public de salubritate este delegată prin intermediul asociației către firmele specializate, în condițiile legii.

c) serviciul public de iluminat;

Toate satele comunei dispun de rețea de iluminat public.

Articolul 16

Transportul și distribuția energiei electrice de pe raza teritorială a Comunei Gurghiu sunt furnizate de S.C. ELECTRICA S.A. respectiv, Sucursala de Distribuție a Energiei Electrice Mureș.

Conform datelor preliminare ale Recensământului Populației și Locuințelor din anul 2011, în Comuna Gurghiu sunt conectate la rețeaua de distribuție de curent electric 2.215 locuințe convenționale, reprezentând un procent de 99%. Sursa de alimentare cu energie electrică este corelată la sistemul energetic național, respectiv prin LEA 20 kv și puncte de transformare (PT) aeriene și înzidite, care traversează teritoriul Comunei Gurghiu. Toate satele Comunei dispun de rețea de iluminat public.

Articolul 17

Localitatea Gurghiu beneficiază de rețea de distribuție a gazelor naturale. Se intenționează ca în perioada următoare această rețea de distribuție a gazelor naturale să fie extinsă în toate localitățile comunei. Lungimea totală a conductelor de distribuție a gazelor măsoară 21,7 km. Prin această rețea se distribuie 834 mii mc, iar pentru uz casnic 128 mii mc. Rețeaua de distribuție a gazelor precum și stația SRM se află în administrarea SC DELGAZ GRID SA.

Capitolul VIII Atribuirea și schimbarea denumirilor de străzi, piețe și de obiective de interes public local**Articolul 18**

(1) Comuna Gurghiu, atribuie sau schimbă denumirile de: străzi, piețe și de obiective de interes public local, precum și pentru obiective și instituții de interes local aflate în subordinea sa, cu respectarea prevederilor Ordonanței Guvernului nr. 63/2002 privind atribuirea sau schimbarea de denumiri, aprobată cu modificări prin Legea nr.48/2003, cu modificările și completările ulterioare.

(2) În situația în care, prin proiectele de hotărâri ale consiliilor locale, se propune atribuirea ca denumire a unor nume de personalități ori evenimente istorice, politice, culturale sau de orice altă natură ori schimbarea unor astfel de denumiri, aceste hotărâri vor putea fi adoptate numai după ce au fost analizate și avizate de comisia de atribuire de denumiri județeană, respectiv a municipiului București, în conformitate cu prevederile Ordonanței Guvernului nr. 63/2002 privind atribuirea

sau schimbarea de denumiri, aprobată cu modificări prin Legea nr.48/2003, cu modificările și completările ulterioare.

Capitolul IX Societatea civilă, respectiv partidele politice, sindicatele, cultele și organizațiile nonguvernamentale care își desfășoară activitatea în unitatea administrativ-teritorială

Articolul 19

(1) Comuna Gurghiu realizează un cadru de cooperare sau asociere cu organizații neguvernamentale, asociații și cluburi sportive, instituții culturale și artistice, organizații de tineret, în vederea finanțării și realizării unor acțiuni sau proiecte care vizează dezvoltarea comunității.

(2) Comuna Gurghiu acordă o atenție deosebită proiectelor culturale și educative cu caracter local, regional, național, european și internațional, care se încadrează în strategia de dezvoltare a unității administrativ-teritoriale.

(3) Comuna Gurghiu poate acorda finanțări nerambursabile de la bugetul local, în baza Legii nr. 350/2005 privind regimul finanțărilor nerambursabile din fonduri publice alocate pentru activități nonprofit de interes general, cu modificările și completările ulterioare.

Articolul 20

(1) În Comuna Gurghiu își desfășoară activitatea următoarele culte religioase: ortodoxă, romano-catolică, reformată, greco-catolică și culte neoprotestante, respectiv cultul pentecostal și adventist. Astfel, sunt construite 13 biserici, o mănăstire (în satul Păuloaia) și trei case o casă de rugăciune.

(2) Lista cu denumirile lăcașelor aparținând cultelor religioase prevăzute la alin. (1) se regăsește în anexa nr. 12 la prezentul statut.

Capitolul X Participare publică

Articolul 21

Populația din Comuna Gurghiu este consultată și participă la dezbaterile problemelor de interes local sau județean, după caz, astfel:

a) prin intermediul referendumului local, organizat în condițiile legii;

- b) prin intermediul adunărilor cetățenești organizate pe sate, în mediul rural,
- c) prin dezbaterile publice asupra proiectelor de acte administrative;
- d) prin participarea la ședințele consiliului local;
- e) prin alte forme de consultare directă a cetățenilor, stabilite prin regulamentul de organizare și funcționare al consiliului.

Articolul 22

(1) În funcție de obiectul referendumului local, modalitatea de organizare și validare a acestuia se realizează cu respectarea prevederilor Legii nr. 3/2000 privind organizarea și desfășurarea referendumului, cu modificările și completările ulterioare sau ale Ordonanței de urgență a Guvernului nr.57/2019, cu modificările și completările ulterioare, după caz.

(2) Referendumul local se poate organiza în toate satele și localitățile componente ale comunei ori numai în unele dintre acestea.

Capitolul XI Cooperare sau asociere

Articolul 23

Comuna Gurghiu se asociază sau cooperează, după caz, cu persoane juridice de drept public sau de drept privat române sau străine, în vederea finanțării și realizării în comun a unor acțiuni, lucrări, servicii sau proiecte de interes public local cu respectarea prevederilor art. 89 din Ordonanța de urgență a Guvernului nr. 57/2019, cu modificările și completările ulterioare.

Articolul 24

(1) Comuna Gurghiu aderă la asociații naționale și internaționale ale autorităților administrației publice locale, în vederea promovării unor interese comune.

(2) Lista cu denumirea înfrășirilor, cooperărilor sau asocierilor încheiate de Comuna Gurghiu se regăsește în anexa nr. 13 la prezentul statut.

Articolul 25

Programele, proiectele sau activitățile, după caz, a căror finanțare se asigură din bugetul local, prin care se promovează/consolidează elemente de identitate locală de natură culturală, istorică, obiceiuri și/sau tradiții, se regăsesc în anexa nr. 14 la prezentul statut.

Capitolul XII Dispoziții tranzitorii și finale**Articolul 26**

Anexele nr.1-14 fac parte integrantă din prezentul statut, aprobat prin **Hotărârea Consiliului Local nr. ...**

Articolul 27

Orice modificare care are ca obiect modificarea Statutului Comunei Gurghiu sau a anexelor acestuia se realizează numai prin hotărâre a autorității deliberative.

Articolul 28

Anexa nr.11 la prezentul statut se actualizează ori de câte ori intervin evenimente de natură juridică.

Articolul 29

Prezentul statut și anexele acestuia, cu excepția celei prevăzute la art.33 se actualizează, în funcție de modificările și completările apărute la nivelul elementelor specifice ale acestora, cel puțin o dată pe an.

Anexa nr.1.a

la statut

Modelul stemei Comunei Gurghiu

Descrierea stemei

Stema Comunei Gurghiu se compune dintr-un scut triunghiular cu marginile rotunjite, cu șapa albastră, încărcată cu un zid de cetate de argint, cu poarta neagră pe o movilă verde; movila din vârful scutului este tăiată de un brâu undat de argint. În dreapta, în câmp de roșu, se află patru narcise cu frunze, de aur. În stânga, în câmp roșu, se află două ghinde cu frunze de aur. Scutul este timbrat de o coroană murală de argint cu un turn crenelat.

Semnificațiile elementelor însumate

Zidul de cetate reprezintă Cetatea Gurghiului. Narcisele semnifică Poiana de narcise din localitate, declarată monument al naturii. Ghindele reprezintă stejarii seculari vechi de 700 de ani din pădurea Mociar. Brâuul undat reprezintă râul Gurghiu. Movila verde face trimitere la numele localității, *gurgui*, care înseamnă *movilă*. Coroana murală cu un turn crenelat semnifică faptul că localitatea are rangul de comună.

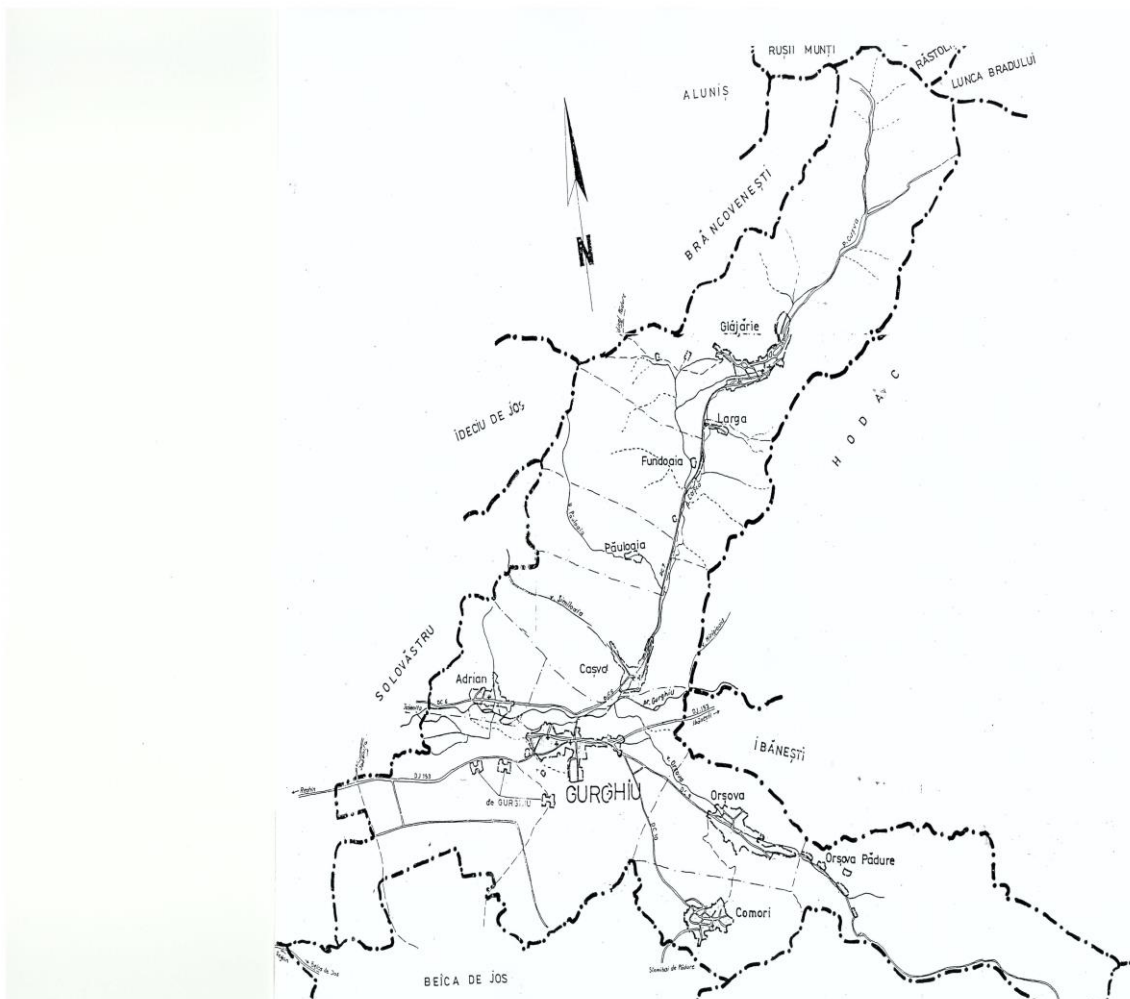


Anexa nr. 2

la statut

Prezentarea grafică și descriptivă





Harta Comunei Gurghiu cu amplasarea satelor

Suprafața totală a Comunei măsoară 12.656 ha, din care:

- Teren intravilan 704 ha;
- Teren extravilan 11.952 ha;

Din totalul suprafeței comunei, 6.293 ha reprezintă terenuri agricole, iar 6.363 ha terenuri neagricole, împărțite astfel:

- Suprafața agricolă:
 - Teren arabil 1.322 ha;
 - Pășuni 2.204 ha;
 - Fânețe 2.752 ha;
 - Livezi 14 ha;
 - Vii 1 ha.
- Terenuri neagricole:
 - Suprafața cu păduri și alte terenuri cu vegetație forestieră 5.294 ha;
 - Suprafața cu ape și bălți 96 ha;
 - Suprafața ocupată cu construcții 180 ha;
 - Suprafața de drumuri, căi de comunicații 147 ha;
 - Suprafața cu terenuri degradate și neproductive 646 ha.

Anexa nr. 3

la statut

Hidrografia, flora, fauna și tipul solurilor de la nivelul unității administrativ-teritoriale

I. Hidrografia Comunei Gurghiu este reprezentată, după caz, de următoarele râuri și pâraie:

Teritoriul administrativ al Comunei Gurghiu este străbătut de râul Gurghiu de la est la vest. Râul își are obârșia sub craterul stins Fâncelul (1.684m), izvorăște la 1.200 metri altitudine vărsându-se ca afluent al râului Mureș în municipiul Reghin (363 m altitudine). Râul Gurghiu are o lungime de 53 kilometri și o suprafață a bazinului hidrografic de 563 km². De sub masivele Bătrâna și Sacă Mare izvorăsc majoritatea afluenților Gurghiului: Pârâul Negru, Fâncel, Fătăciunița, Tisieu, Tireu, Isticeu, Valea Cașvei (18km), pe dreapta, iar în stânga Călin, Sirodul, Prislopul, Bucin, Florești, Dulcea, Pietroasa și Orșova (16 km).

Pe lângă râul Gurghiu, pe teritoriul Comunei Gurghiu se regăsesc și pârâul Păuloaia (cu o lungime de aprox. 5 km) afluent al Cașvei și pârâul Beica (25 km) acesta traversând localitatea Comori și vărsându-se în Mureș.

Forma bazinului morfo-hidrografic al râului Gurghiu este ușor alungită, cu dezvoltare asimetrică, afluenții de pe stânga ai Gurghiului având o lungime mai redusă în raport cu cei de pe dreapta.

Din punct de vedere administrativ – teritorial, bazinul morfohidrografic al Râului Gurghiu include patru comune, alcătuite din 30 de sate, cele mai multe sate aparținând comunelor Ibănești – 10 și Gurghiu – 10.

Bazinul hidrografic al Râului Gurghiu este situat în partea estică a Depresiunii Transilvaniei, suprapunându-se ariei vulcanice a Munților Gurghiu, în partea estică a bazinului și unității deluroase a Subcarpaților Reghinului și culoarului terasat al Mureșului, în partea vestică. Bazinul morfohidrografic al Gurghiului face parte din bazinul superior al Mureșului, Râul Gurghiu fiind afluent de stânga al râului Mureș și are un regim hidrologic echilibrat având o desime de 0,8-1,1 km/kmp.

Debitele cele mai mari sunt înregistrate primăvara, ca urmare a topirii stratului de zăpadă și a precipitațiilor de primăvară (aprilie-mai). Debite mari sunt înregistrate și vara, în urma ploilor convective. Cu totul excepțional, pot fi înregistrate debite mari și iarna, pe fondul unei încălziri bruște a vremii, cum s-a întâmplat în 27 decembrie 1995.

Cele mai mari debite ale râului măsurate între 1986 și 2009 la postul hidrometric Ibănești (460 m altitudine) s-au înregistrat în anii 1995 (199 mc/s), 2000 (182 mc/s) și 2006 (86.5 mc/s), producându-se viituri, pagubele înregistrate fiind mai însemnate în anul 1995.

Pe cursul râului Gurghiu a fost amenajat și un baraj de priză în scopul alimentării stației de tratare a municipiului Reghin și asigurarea debitului de 0,5 m³/s pe canalul Gurghiu pentru agenții economici riverani.

Nodul hidrotehnic are următoarele caracteristici:

- baraj frontal tip cuvă;
- Clasa a II-a de importanță;
- H baraj = 12,85 m;
- lungimea frontului de barare 42 m.

Râul Gurghiu, pe toată lungimea sa, se încadrează în clasa a II-a de calitate (bună), încadrare determinată de grupa de indicatori: „regim de oxigen”, „micropoluanti anorganici și organici” conform Planului de acțiune pentru protecția mediului din anul 2012 elaborat de Agenția de Protecția Mediului - Mureș.

În ceea ce privește chimicitatea apelor de suprafață de pe teritoriul administrativ al comunei, acestea sunt în principal potabile, așa cum rezultă în urma recoltărilor făcute din râul Gurghiu și pâraul Orșova care conțin cloruri sub 250 mg/l. Excepția o reprezintă izvoarele din Dealul Sărat care conțin o concentrație de cloruri de peste 10.000 mg/l, aceste ape fiind nepotabile.

Zăcămintele de ape minerale din zonă sunt caracterizate de prezența stratului de sare, a hidrocarburilor și a bioxidului de carbon. Stratul freatic se află la mică adâncime și favorizează alimentarea izvoarelor cu apă sărată cum este cel din satul Orșova, scurgerile transformându-se în pâraie sau bălți, împrejurimile acestora fiind acoperite de straturi saline.

II. Flora Comunei Gurghiu este reprezentată, în principal, de următoarele specii de plante.

Arealul Comunei Gurghiu este acoperit de fâneață preponderent mezo-higrofilă, speciile mezofile reprezintă majoritatea speciilor, adaptate la repartiția uniformă a umidității, speciile higrofite având o repartiție mai redusă, existând și elemente xerofite în zonele însorite. Au fost identificate 164 de specii de plante cuprinse în 34 de ordine, 47 de familii și 121 de genuri. Vegetația hidrofilă aparține asociației Junco Molinietum (asociație de vegetație acvatică și palustră (de baltă)), în care speciile dominante sunt: iarbă târătoare (*Agrostis stolonifera*), specii de rogoz (*Carex fuscus*, *Carex lasiocarpa*, *Carex brizoides*), pipirig (*Juncus effusus*), stupitul cucului

(*Cardamine pratensis*), firuță (*Poa pratensis*), piciorul cocoșului (*Ranunculus repens*), calcea calului (*Caltha palustris*), floarea cucului (*Lychnis flos-cuculi*), păiușul roșu (*Festuca rubra*). În ambianța cenotică a acestor specii crește și se dezvoltă în condiții optime *Narcissus stelaris*. Perioada de înflorire a acestora este în lunile aprilie-mai. Numărul de exemplare pe m² în această stațiune variază între 2 și 10, având o medie generală de 6 ex/m². În bazinul morfohidrografic al Gurghiului, vegetația prezintă o etajare în funcție de altitudine, pădurile acestui bazin ocupând mai mult de jumătate din suprafața lui, gradul de împădurire a bazinului fiind de peste 60%. Pădurile din cadrul acestui bazin prezintă o etajare în funcție de climat și de altitudine: până la înălțimea de 600 m domină foioasele, între 600-1000 m se găsesc rășinoase în amestec cu foioase (etajul dominant), în timp ce rășinoasele pure se află la altitudini de peste 1.000 de metri. Speciile dominante sunt fagul și molidul. În cadrul bazinului morfohidrografic al Gurghiului, datorită procentului mare de împădurire, multe procese sunt atenuate (cum este cazul inundațiilor sau a proceselor geomorfologice în arealul montan, puternic împădurit). Acest lucru se traduce în teren printr-o rată mai mare de extindere a proceselor geomorfologice actuale în partea vestică a bazinului (unde domină pășuni, fânețe, suprafețe destinate culturilor agricole) în comparație cu partea estică (unde domină versanții cu un grad mare de împădurire). Vegetația etajului de deal și podiș este grupată în 2 subetaje: subetajul gorunetelor și subetajul stejăretelor. Din prima categorie pot fi enumerate următoarele: gorun (*Quercus petraea*), cer (*Quercus cerris*), gârniță (*Quercus fraineto*), carpen (*Carpinus betulus*), tei (*Tilia cordata*), frasin (*Fraxinus excelsior*), arbuști precum alunul (*Corillus avelana*), cornul (*Cornus mas*), sângerul (*Cornus sanguinea*), lemnul câinesc (*Ligustrum vulgare*), porumbarul (*Prunus spinosa*), măceșul (*Rosa canina*). Din subetajul stejăretelor pot fi menționate: stejarul (*Quercus robur*), teiul, arțarul, frasinul, ulmul, jugastrul, pajiști sub forma fânețelor și pășuni naturale. Vegetația etajului de stepă antropogenă cuprinde vegetații din vestul Câmpiei Transilvaniei din care merită amintite: *Iris humilis*, *Stepa stenophila*, etc. Vegetația intrazonală este constituită din păduri de luncă, fânețe de luncă, stuț, papură, etc.

Zone protejate

Pădurea Mociar este o arie protejată de interes național ce corespunde categoriei a IV-a IUCN (rezervație naturală, tip forestier). Rezervația naturală cu o suprafață de 48 ha reprezintă o arie de interes științific datorită vârstei multisekulare (400-800 de ani) a stejarilor (60%) ce alcătuiesc „Pădurea Mociar”, împreună cu arboret de frasin (20%), carpen (10%) și plop tremurător (10%).

Poiana Narciselor Gurghiu este o arie protejată de interes național ce corespunde categoriei a

IV-a IUCN (rezervație naturală, tip botanic). Rezervația naturală aflată în bazinul râului Gurghiu, are o suprafață de 3 ha și reprezintă o fâneață mezo-higrofilă, pe aria căreia au fost identificate mai multe specii de plante ce conferă zonei un aspect peisagistic deosebit, printre care: narcisa (*Narcissus stellaris*), iarba-câmpului (*Agrostis stolonifera*), pipirig (*Juncus efusus*), firuță (*Poa pratensis*), piciorul cocoșului (*Ranunculus repens*), păiușul roșu (*Festuca rubra*), bulbucul (*Caltha palustris*), etc.

Parcul dendrologic Gurghiu - alături de speciile autohtone există și specii exotice de arbori din Australia, America de Nord, America de Sud, Japonia. Amenajarea parcului a avut loc în 1.740 de familia Bornemisza, în cadrul curții feudale de la Gurghiu.

Rezervația Molid de Rezonanță Lăpușna este administrată în prezent de Ocolul silvic Gurghiu, făcând parte din UP VI ua 42 A, 43 B, 44 B. Reprezintă un ecosistem forestier montan mijlociu cu exemplare de molid de rezonanță foarte rară, vârsta 150 de ani, diametre peste 60 cm și înălțimi de 36 - 38 m, rezervație de semințe forestiere, tendința spre structura plurienă, multietajată cu funcții multiple.

III. Fauna care trăiește pe teritoriul Comunei Gurghiu este reprezentată, în principal, de următoarele specii:

În etajul de deal și podiș pot fi întâlnite următoarele animale: - iepurele (*Lepus europaeus*), căprioara, veverița, nevăstuica (*Mustella nivalis*), pârșul (*Glis glis*), orbetele, cățelul pământului (*Spalax leucodon transsylvanica*), păsări - cicocănitoarea (*Dryobates major*), gaița (*Garrulus glandaris*), gaia (*Milvus milvus*), pupăza (*Upupa epops*), turturica (*Streptopelia turtur*), porumbelul gulerat (*Columba palumbus*), cinteza (*Fringilla montifringilla*), grangurele (*Oriolus oriolus*), cucul (*Cuculus canorus*), fazanul (*Phasianus colchicus*), Cârstelul de câmp (*crex crex*).

În zonă viețuiesc mai multe specii de reptile din care cel mai des întâlnite sunt șarpele comun, vipera, șarpele de apă, șarpele de alun, năpârca, gușterul și salamandra.

Etajul apelor curgătoare și lacustre cuprinde mai multe specii de viețuitoare: pești – păstrăvul (*Salmo trutta fario*), mrena (*Barbus fluviatilis*), cleanul (*Leuciscus squalius*), scobaru (*Chondostroma nasus*), zglăvoaca (*Cottus gobio*), moluște, rațe sălbatice (*Anas platyrhynchos*).

Fondul de vânătoare se caracterizează prin diversitate: cerbi, urși, lupi, căprioare, mistreți, iepuri, fazani și cocoși de munte.

IV. Soluri

Învelișul de soluri se compune dintr-o diversitate de tipuri, subtipuri, varietăți. Astfel, pe cuprinsul bazinului Gurghiului au fost identificate șase clase de soluri, fiecare cuprinzând mai

multe tipuri și subtipuri de soluri. Dominante sunt tipurile de soluri care aparțin claselor andosoluri (AND) și cambosoluri (CAM), la care se adaugă luvisoluri, protisoluri, antrisolurilor și spodisoluri.

Terenul Comunei Gurghiu este corespunzător oricărui tip de construcție, astfel nu se impun măsuri speciale privind amplasarea construcțiilor de diferite tipuri sau numere de nivele. Stratul de fundare este format din:

- Pietriș și bolovani – 5,00 kgf/cm²
- Argilă profoasă – 2,00-2,50 kgf/cm²

Resursele subsolului

O importantă resursă naturală a zonei o reprezintă zăcămintul de sare din satul Orșova. Exploatarea sării care se realizează și astăzi prin „exploatarea la zi” sau scoaterea bulgărilor de sare din malurile de sare gemă aflate aproape de suprafața pământului. Această modalitate de extragere este și astăzi practică de sătenii din Orșova, ei scoțând această sare în special pentru a o folosi la animale.

Depozitele de sare din județul Mureș au vârsta Badeniană (Badenian inferioară/ Wieliczian) și fac parte din structura saliferă Corund-Praid-Sovata (Săcădat) situată în zona de contact a bazinului Transilvaniei cu lanțul muntos neoeruptiv al Carpaților Orientali, Călimani-Gurghiu-Harghita, la îmbinarea podișului Târnavelor cu aliniamentul orogenic Gurghiu-Harghita. Acest zăcămint de sare este una din cele mai mari "cute diapire" din Europa.

O altă resursă o reprezintă substanțele minerale terapeutice care cuprind întreaga gamă de substanțe minerale, ape de zăcămint, lacuri sărate, nămoluri sapropelice și gaze mofetice. În această categorie se încadrează apele sărate de la Sovata, Gurghiu, Jabeșița, Ideciu de Jos, Brâncoveniști și Uila.

Pe arealul Văii Gurghiului există rezerve considerabile de depozite mobile de bolovăniș, pietriș și balast, extrase în numeroase puncte și folosite ca materiale de construcție brute sau prelucrate industrial. Astfel de rezerve potențiale de agregate minerale se întâlnesc pe cursul râului Gurghiu în zona localităților Ibănești, Hodac și Gurghiu.

Anexa nr. 4

la statut

Datele privind înființarea Comunei Gurghiu, prima atestare documentară, precum și evoluția istorică

Localitatea Gurghiu este una dintre cele mai vechi așezări de pe teritoriul județului Mureș, dovezi ale existenței localității existând încă din perioada statului dac iar documentele scrise datează din anul 1080, atestând pe teritoriul Comunei prezența unei cetăți dacice întărite.

Localitatea Gurghiu este atestată documentar din anul 1248 sub numele de Gurgin, iar în decursul timpului a fost menționată, în documente scrise în latină, română sau maghiară sub diferite nume cum au fost Górgény, Gergin, St. Emrich, Gergen, Geurgény, Girgn, Görgen, Villa sancti Emerici, Gurgiu-a-Sânt-Imbrului, Giurgiu Sânt Imbrului, Gurghif respectiv Gurdghiu. Unii lingviști și etnologi sugerează ca numele de Gurghiu este de origine pecenegă (populație de origine turcică semnalată ca refugiindu-se pe cursul superior al Văii Gurghiului și pe cea a afluentului său Isticeul în secolul al XIII-lea) și traducându-se prin "pădure de carpen".

Denumirea Villa Sancti Emerici, în traducere "Satul Sfântului Emeric", se referă la vechiul patrociniu al localității. În evul mediu aici a existat o cetate medievală, respectiv un castel, care a servit adesea ca reședință favorită a principilor Transilvaniei. De aici s-au emis documente importante, servind uneori ca loc de adunare a Dietei Transilvaniei. Situația geografică în imediata proximitate a unor domenii de vânătoare importante, precum și micro-climatul favorabil montan cu proprietăți curative datorită aerului de munte, a făcut din Gurghiu un loc de pelerinaj mai ales al magnaților medievali maghiari și habsburgici. Prințul Rudolf al Austriei a petrecut perioade de timp la Gurghiu în timpul partidelor de vânătoare ce se organizau în împrejurimi. Între oaspeții acestuia la Gurghiu s-a numărat și prințul Eduard, devenit în anul 1902 regele Eduard al VII-lea al Regatului Unit.

Cetatea Gurghiului se află pe un deal împădurit, la o înălțime de 500 m. La nord de cetate, la poalele acesteia, se află castelul în stil baroc, având elemente renaștentiste. Castelul, în forma sa actuală, datează din secolul al XVII-lea.

Gurghiu a constituit adesea teatrul de luptă între trupele imperiale austriece și rebelii maghiari și secui, culminând cu distrugerea cetății în asediul din 1708 de către comandantul militar habsburgic de origine ruso-franceză Jean-Louis de Bussy-Rabutin. Ruinele acesteia au fost folosite ulterior la reconstrucția castelului și a caselor din sat. În capătul estic al cetății se află o capelă romano-catolică, reconstruită în anul 1887 de către episcopul din Eger. Ulterior aici a

funcționat o celebră școală care pregătea specialiști în pădurărit și cu profil cinegetic unde au predat profesori, unii din ei etnici cehi, italieni sau germani, care proveneau din cele mai diverse colțuri ale Imperiului Habsburgic. În secolul al XVII-lea este semnalată o colonie de peste o sută de armeni stabiliți aici din Moldova, care ulterior s-au asimilat populației autohtone.

Anexa nr. 5

la statut

Componența și structura populației Comunei Gurghiu, defalcate pe localități componente.

Populația Comunei Gurghiu a data de 01 iulie 2020 a fost de 6.060 de locuitori dintre care 3.118 persoane de gen masculin și 2.942 persoane de gen feminin.

Evoluția în timp a populației comunei pe localități este prezentată în tabelul de mai jos:

Localitate	Numar locuitori							
An	1930	1956	1966	1973	1975	1992	2002	2011
Gurghiu	1.672	1.348	1.606	1.525	1.620	2.062	2.004	1992
Adrian	503	477	421	465	425	322	318	316
Casva	1.234	840	791	837	825	642	570	522
Comori	544	611	619	649	590	310	237	208
Fundoaia	-	140	150	189	167	175	138	125
Glajarie	1.430	1.724	1.693	2.160	1.994	1.873	1.800	1702
Larga	-	109	140	117	110	119	125	116
Orsova	1.453	974	993	1.053	1.005	811	752	689
Orsova-Padure	-	238	244	209	211	169	171	156
Pauloaia	1.234	190	235	265	268	280	269	265
Total	8.070	6.651	6.892	7.469	7.215	6.763	6.384	6.091

Populația pe grupe de vârstă

În ceea ce privește populația pe sexe și grupe de vârste, populația de sex masculin este majoritară între grupele de vârstă 0-54 de ani, înregistrând un regres la toate grupele de vârstă de peste 55 ani.

Conform datelor publicate în Recensământul Populației și Locuințelor pentru anul 2011 se remarcă o pondere mai ridicată a populației tinere (0-14 ani) însă doar cu un singur procent față de populația vârstnică (peste 65 ani). Luând în calcul scăderea natalității, rezultă o tendință de îmbătrânire a populației stabile de pe raza Comunei Gurghiu.

Din punct de vedere al educației, procentual, majoritatea populației a absolvit cursurile gimnaziale, pe locul al II-lea situându-se absolvenții școlilor primare, iar pe locul al III-lea absolvenții de liceu. Doar 5 procente din populația Comunei are studii superioare, un număr egal cu cel al persoanelor fără școală absolvită și persoanelor analfabete.

Anexa nr.6.a

la statut

Componența nominală, perioada/perioadele de exercitare a mandatelor aleșilor localide la nivelul Comunei Gurghiu, precum și apartenența politică a acestora, începând cu anul 1992

PRIMAR**a) mandatul 1992-1996**

Nr. crt.	Nume și prenume	Data nașterii	Apartenența politică	Perioadă
0	1	2	3	4
1.	Dan Ioan	02.01.1955		12.03.1992–19.06.1996

b) mandatul 1996-2000

Nr. crt.	Nume și prenume	Data nașterii	Apartenența politică	Perioadă
0	1	2	3	4
1.	Vereca Victor Constantin	1952	PDSR	19.06.1996 - 05.05.1997

c) mandatul 2000-2004

Nr. crt.	Nume și prenume	Data nașterii	Apartenența politică	Perioadă
0	1	2	3	4
1.	Simon Ioan	17.02.1951		19.06.2000–24.06.2004

d) mandatul 2004-2008

Nr. crt.	Nume și prenume	Data nașterii	Apartenența politică	Perioadă
0	1	2	3	4
1.	Laurențiu Dumitru Boar	18.10.1966	PSD	24.06.2004-17.06.2008

e) mandatul 2008-2012

Nr. crt.	Nume și prenume	Data nașterii	Apartenența politică	Perioadă
0	1	2	3	4
1.	Laurențiu Dumitru Boar	18.10.1966	PNL	17.06.2008-10.06.2012

f) mandatul 2012-2016

Nr. crt.	Nume și prenume	Data nașterii	Apartenența politică	Perioadă
0	1	2	3	4
1.	Laurențiu Dumitru Boar	18.10.1966	USL	10.06.2012-04.07.2016

g) mandatul 2016-2020

Nr. crt.	Nume și prenume	Data nașterii	Apartenența politică	Perioadă
0	1	2	3	4
1.	Laurențiu Dumitru Boar	18.10.1966	PNL	04.07.2016-20.10.2020

h) mandatul 2020-2024

Nr. crt.	Nume și prenume	Data nașterii	Apartenența politică	Perioadă
0	1	2	3	4
1.	Laurențiu Dumitru Boar	18.10.1966	PNL	20.10.2020-Prezent

Anexa nr.6.b

la statut

Componența nominală, perioada/periodele de exercitare ale mandatelor aleșilor locali de la nivelul Comunei Gurghiu, precum și apartenența politică a acestora, începând cu anul 1992.

I. CONSILIERI LOCALI**a) mandatul 1992-1996**

Nr. crt.	Nume și prenume	Data nașterii	Apartenența politică	Perioadă
0	1	2	3	4
1.	STAN CONSTANTIN	03.06.1950	PUNR	12.03.1992 – 12.06.1996
2.	CREȘ IOAN	05.11.1948	PUNR	12.03.1992 – 12.06.1996
3.	ȘIMON VASILE	04.11.1935	PUNR	12.03.1992 – 12.06.1996
4.	COTTA DUMITRU	09.10.1926	PUNR	12.03.1992 – 12.06.1996
5.	MERA SIMION	09.10.1940	PUNR	12.03.1992 – 12.06.1996
6.	POP TEODOR	13.03.1923	PUNR	12.03.1992 – 12.06.1996
7.	BALAK DEZSO	10.06.1960	UDMR	12.03.1992 – 12.06.1996
8.	VASS CSABA STEFAN	19.09.1957	UDMR	12.03.1992 – 12.06.1996
9.	FOLDESI ALEXANDRU	02.11.1947	UDMR	12.03.1992 – 12.06.1996
10.	SZASZ GYULA	08.12.0942	UDMR	12.03.1992 – 12.06.1996
11.	SUCIU DOREL VASILE	02.07.1944	Convenția democratică	12.03.1992 – 12.06.1996
12.	TODORAN CAZAN MARIA	14.03.1949	Convenția democratică	12.03.1992 – 12.06.1996
13.	GHERGHEL MIHAI	09.11.1941	FSN	12.03.1992 – 12.06.1996
14.	ȚĂPUC GAVRIL	24.03.1946	FSN	12.03.1992 – 12.06.1996
15.	HĂRȘAN EUGEN	27.07.1962	FSN	12.03.1992 – 12.06.1996
16.	FINNA DOMOKOS	23.05.1965	UDMR	30.10.1992 - 19.06.1996

b) mandatul 1996-2000

Nr. crt.	Nume și prenume	Data nașterii	Apartenența politică	Perioadă
0	1	2	3	4
1.	STAN CONSTANTIN	03.06.1952	PUNR	19.06.1996 – 19.06.2000
2.	MAN TITUS	28.11.1941	PUNR	19.06.1996 – 19.06.2000
3.	ZOLTAN NICOLAE	01.07.1961	PUNR	19.06.1996 – 19.06.2000
4.	GHERGHEL MIHAI	09.11.1941	PUNR	19.06.1996 – 19.06.2000
5.	FINNA DOMOKOS	23.05.1965	UDMR	19.06.1996 – 19.06.2000
6.	LASZLO LEVENTE-PAL	15.05.1968	UDMR	19.06.1996 – 19.06.2000
7.	BOCSKAI STEFAN	01.05.1961	UDMR	19.06.1996 – 30.01.1998
8.	KISS TIBOR-STEFAN	29.07.1952	UDMR	19.06.1996 – 19.06.2000
9.	ȚĂPUC GAVRIL	24.03.1946	PDSR	19.06.1996 – 19.06.2000
10.	DUNCA EMIL-AUGUSTIN	20.11.1935	CD	19.06.1996 – 19.06.2000
11.	BOARIU DUMITRU	09.08.1932	CD	19.06.1996 – 19.06.2000
12.	PINTILIE MIRCEA-DORU	12.04.1956	USD	19.06.1996 – 19.06.2000
13.	COTTA ALEXANDRU	14.09.1925	PRM	19.06.1996 – 19.06.2000
14.	MIRON MIRCEA	18.04.1944	PDSR	19.06.1996 – 19.06.2000
15.	CÂMPEAN IOAN		PDSR	02.04.1997 – 19.06.2000
16.	CRĂCIUN IOAN		PDSR	04.08.1997 – 19.06.2000
17.	FINNA ATTILA LASZLO		UDMR	26.09.1997 – 19.06.2000
18.	SZABO CATALINA		UDMR	24.02.1998 – 19.06.2000

c) mandatul 2000-2004

Nr. crt.	Nume și prenume	Data nașterii	Apartenența politică	Perioadă
0	1	2	3	4
1.	ZOLTAN IACOB-VIOREL	15.06.1963	PDSR	04.06.2000 - 24.06.2004
2.	ȚĂPUC GAVRIL	24.03.1946	PDSR	04.06.2000 - 21.12.2001
3.	DUMBRAVĂ MIHAIL	06.05.1956	PDSR	04.06.2000 - 24.06.2004
4.	CIURBA ALEXANDRU	31.08.1952	PDSR	04.06.2000 - 24.06.2004
5.	MARIȘ ILIE	29.08.1951	PDSR	04.06.2000 - 24.06.2004
6.	BOCSKAI LADISLAU	15.12.1956	UDMR	04.06.2000 - 24.06.2004
7.	KISS TIBOR ȘTEFAN	29.07.1952	UDMR	04.06.2000 - 26.03.2004
8.	LASZLO LEVENTE PAL	14.05.1968	UDMR	04.06.2000 - 24.06.2004
9.	BALINT MARGARETA	14.08.1947	UDMR	04.06.2000 - 24.06.2004
10.	STAN CONSTANTIN	03.06.1950	PUNR	04.06.2000 - 15.06.2001
11.	ZOLTAN NICOLAE	01.07.1961	PUNR	04.06.2000 - 24.06.2004
12.	PĂDUREANU IOAN	21.11.1921	PUNR	04.06.2000 - 24.06.2004
13.	MURAR DUMITRU	29.01.1951	PRM	04.06.2000 - 24.06.2004
14.	POP IOAN	01.01.1961	PRM	04.06.2000 - 24.06.2004
15.	ZECHEȘ IOAN	08.08.1962	PRM	04.06.2000 - 24.06.2004
16.	FARCAȘ OPTIMIU	24.05.1954	PUNR	15.06.2001 - 24.06.2004
17.	ZOLTAN DUMITRU		PSD	21.12.2001 - 24.06.2004
18.	FINNA ALEXANDRU	19.11.1968	UDMR	26.03.2004 - 24.06.2004

d) mandatul 2004-2008

Nr. crt.	Nume și prenume	Data nașterii	Apartenența politică	Perioadă
0	1	2	3	4
1.	BALINT MARGARETA	14.08.1947	UDMR	24.06.2004 - 17.06.2008
2.	BOCSKAI LADISLAU	15.12.1956	UDMR	24.06.2004 - 17.06.2008
3.	DESCULȚIU EMIL	10.09.1945	PSD	24.06.2004 - 17.06.2008
4.	DUMBRAVĂ VASILE	28.03.1947	PNL	24.06.2004 - 17.06.2008
5.	HĂRȘAN VIOREL MIHAIL	19.07.1960	PNL	24.06.2004 - 17.06.2008
6.	KISS TIBOR STEFAN	29.07.1952	UDMR	24.06.2004 - 12.07.2004
7.	KRAFT ERZSEBET	25.09.1956	PSD	24.06.2004 - 17.06.2008
8.	MARIȘ VICTOR CONSTANTIN	16.05.1954	PNL	24.06.2004 - 17.06.2008
9.	MENEY SANDOR	16.04.1942	UDMR	24.06.2004 - 17.06.2008
10.	MURAR DUMITRU	29.01.1951	PRM	24.06.2004 - 17.06.2008
11.	POP IOAN	01.01.1961	PRM	24.06.2004 - 17.06.2008
12.	SIMON IOAN	17.02.1951	Independent	24.06.2004 - 17.06.2008
13.	ZOLTAN NICOLAE	01.07.1961	PUNR	24.06.2004 - 17.06.2008
14.	ZOLTAN IACOB VIOREL	15.06.1963	Independent	24.06.2004 - 17.06.2008
15.	FINNA DOMOKOS	23.05.1965	UDMR	12.07.2004 - 25.02.2005
16.	VASS IOSIF	17.03.1952	UDMR	25.02.2005 - 17.06.2008

e) mandatul 2008-2012

Nr. crt.	Nume și prenume	Data nașterii	Apartenența politică	Perioadă
0	1	2	3	4
1.	BOCSKAI LADISLAU	15.12.1956	UDMR	17.06.2008 - 29.06.2012
2.	BUȚIU LUCIAN	01.10.1957	PDL	17.06.2008 - 29.06.2012
3.	CIURBA MARIA	31.03.1975	PNL	17.06.2008 - 29.06.2012
4.	DAN STELA-LILIANA	09.03.1970	PNL	17.06.2008 - 29.06.2012
5.	DUMBRAVĂ VASILE	28.03.1947	PNL	17.06.2008 - 29.06.2012
6.	GRAUR MARIA	28.11.1977	PNL	17.06.2008 - 29.06.2012
7.	HĂRȘAN VIOREL-MIAHIL	19.07.1960	PNL	17.06.2008 - 29.06.2012
8.	KISS TIBERIU ȘTEFAN	29.07.1952	UDMR	17.06.2008 - 29.06.2012
9.	KRAFT ERZSEBET	25.09.1956	UDMR	17.06.2008 - 29.06.2012
10.	MARIȘ VICTOR CONSTANTIN	16.05.1954	PNL	17.06.2008 - 29.06.2012
11.	MERA ANA	20.06.1970	PNL	17.06.2008 - 29.06.2012
12.	PESCĂRUS COTA VERONICA	06.01.1977	PNL	17.06.2008 - 29.06.2012
13.	SUCEAVA LAURA FLOAREA	13.06.1975	PNL	17.06.2008 - 29.06.2012
14.	ȘĂRDEAN IOAN	14.09.1939	PNL	17.06.2008 - 29.06.2012
15.	VASS IOSIF	17.03.1952	UDMR	17.06.2008 - 29.06.2012
16.	POP EUGENIA	25.04.1965	PNL	24.02.2009 - 29.06.2012
17.	MOLDOVAN SIMION	13.08.1936	PNL	21.11.2010 - 29.06.2012

f) mandatul 2012-2016

Nr. crt.	Nume și prenume	Data nașterii	Apartenența politică	Perioadă
0	1	2	3	4
1.	BOCSKAI LADISLAU	15.12.1956	UDMR	29.06.2012 - 27.06.2016
2.	BUȚIU LUCIAN	01.10.1957	APM	29.06.2012 - 27.06.2016
3.	DUMBRAVĂ VASILE	28.03.1947	PNL	29.06.2012 - 27.06.2016
4.	HĂRȘAN VIOREL-MIAHIL	19.07.1960	USL	29.06.2012 - 27.06.2016
5.	KISS TIBERIU ȘTEFAN	29.07.1952	UDMR	29.06.2012 - 27.06.2016
6.	KRAFT ERZSEBET	25.09.1956	UDMR	29.06.2012 - 27.06.2016
7.	MARIȘ VICTOR CONSTANTIN	16.05.1954	USL	29.06.2012 - 27.06.2016
8.	ȘĂRDEAN IOAN	14.09.1939	USL	29.06.2012 - 27.06.2016
9.	BODOR IBOLYA OLIMPIA	04.11.1986	UDMR	29.06.2012 - 27.06.2016
10.	DUMBRAVA NICOLAE FRANCISC	09.11.1957	USL	29.06.2012 - 27.06.2016
11.	GYULAI COSMIN-VALENTIN	26.06.1986	APR Pro Europa	29.06.2012 - 27.06.2016
12.	POP CĂLIN VASILE	13.04.1970	APM	29.06.2012 - 27.06.2016
13.	POP CRINIȘOR IOAN	18.01.1959	PP-DD	29.06.2012 - 27.06.2016
14.	ȘIARA MARIUS EUGEN	06.05.1964	USL	29.06.2012 - 27.06.2016
15.	ZOLTAN NICOLAE	01.07.1961	USL	29.06.2012 - 27.06.2016

g) mandatul 2016-2020

Nr. crt.	Nume și prenume	Data nașterii	Apartenența politică	Perioadă
0	1	2	3	4
1.	KISS A. TIBOR ȘTEFAN	29.07.1952	UDMR	27.06.2016 - 20.10.2020
2.	BODOR A. IBOLYA OLIMPIA	04.11.1986	UDMR	27.06.2016 - 20.10.2020
3.	BUȚIU G. LUCIAN	01.10.1957	PNL	27.06.2016 - 20.10.2020
4.	SUCIU A. MARIA	31.03.1975	PNL	27.06.2016 - 20.10.2020
5.	DUMBRAVA N. NICOLAE FRANCISC	09.11.1957	PNL	27.06.2016 - 20.10.2020
6.	DUMBRAVĂ L. VASILE	28.03.1947	PNL	27.06.2016 - 20.10.2020
7.	HĂRȘAN I. IOAN-EUGEN	27.07.1962	Independent	24.08.2016 - 20.10.2020
8.	HĂRȘAN C. VIOREL -MIHAIL	19.07.1960	PNL	27.06.2016 - 20.10.2020
9.	ILLYÉS-KANTOR T. ZOLTAN	11.11.1986	UDMR	27.06.2016 - 20.10.2020
10.	MARIȘ V. VICTOR -CONSTANTIN	16.05.1954	PNL	27.06.2016 - 20.10.2020
11.	POP V.CĂLIN-VASILE	13.04.1970	PNL	27.06.2016 - 20.10.2020
12.	POP Z. IOAN	01.01.1961	PSD	27.06.2016 - 20.10.2020
13.	ȘERDEAN V. IOAN	14.09.1939	PNL	27.06.2016 - 20.10.2020
14.	ȘIARA E.G. MARIUS- EUGEN	06.05.1964	PNL	27.06.2016 - 20.10.2020
15.	ZOLTAN V. NICOLAE	01.07.1961	PSD	27.06.2016 - 20.10.2020

h) mandatul 2020 -PREZENT

Nr. crt.	Nume și prenume	Data nașterii	Apartenența politică	Perioadă
0	1	2	3	4
1.	BENKŐ M. AURORA	12.07.1966	PSD	20.10.2020 - PREZENT
2.	BODOR A. IBOLYA-OLIMPIA	04.11.1986	UDMR	20.10.2020 - PREZENT
3.	BUȚIU G. LUCIAN	01.10.1957	PNL	20.10.2020 - PREZENT
4.	COSTEA D. OVIDIU-CĂLIN	01.11.1973	PNL	20.10.2020 - PREZENT
5.	DUMBRAVA N. NICOLAE FRANCISC	09.11.1957	PNL	20.10.2020 - PREZENT
6.	DUMBRAVĂ L. VASILE	28.03.1947	PNL	20.10.2020 - PREZENT
7.	HĂRȘAN C. VIOREL-MIHAIL	19.07.1960	PNL	20.10.2020 - PREZENT
8.	HĂRȘAN I. IOAN-EUGEN	27.07.1962	PSD	20.10.2020 - PREZENT
9.	ILLYÉS-KANTOR T. ZOLTAN	11.11.1986	UDMR	20.10.2020 - PREZENT
10.	KISS A. TIBOR-STEFAN	29.07.1952	UDMR	20.10.2020 - PREZENT
11.	POP I. IOAN	13.04.1970	PSD	20.10.2020 - PREZENT
12.	POP V. CĂLIN-VASILE	09.06.1967	PNL	20.10.2020 - PREZENT
13.	SUCIU A. MARIA	31.03.1975	PNL	20.10.2020 - PREZENT
14.	ȘIARA E.G. MARIUS-EUGEN	06.05.1964	PNL	20.10.2020 - PREZENT
15.	ȘUTEU V. VASILE-OVIDIU	13.08.1980	PNL	20.10.2020 - PREZENT

II. VICEPRIMARI**a) mandatul 1992-1996**

NU A FOST

b) mandatul 1996-2000

Nr. crt.	Nume și prenume	Data nașterii	Apartenența politică	Perioadă
0	1	2	3	4
1.	ZOLTAN IOACOB VIOREL	15.06.1963		19.06.1996 - 04.08.1997
2.	KISS TIBOR ȘTEFAN	29.07.1952	UDMR	04.08.1997 - 19.06.2000

c) mandatul 2000-2004

Nr. crt.	Nume și prenume	Data nașterii	Apartenența politică	Perioadă
0	1	2	3	4
1.	STAN CONSTANTIN	03.06.1950		15.08.2000- 27.06.2003
2.	KISS TIBOR ȘTEFAN	29.07.1952	UDMR	06.02.2004 – 24.06.2004

d) mandatul 2004-2008

Nr. crt.	Nume și prenume	Data nașterii	Apartenența politică	Perioadă
0	1	2	3	4
1.	KISS TIBOR ȘTEFAN	29.07.1952	UDMR	24.06.2004-17.06.2008

e) mandatul 2008-2012

Nr. crt.	Nume și prenume	Data nașterii	Apartenența politică	Perioadă
0	1	2	3	4
1.	KISS TIBOR ȘTEFAN	29.07.1952	UDMR	17.06.2008-29.06.2012

f) mandatul 2012-2016

Nr. crt.	Nume și prenume	Data nașterii	Apartenența politică	Perioadă
0	1	2	3	4
1.	KISS TIBOR ȘTEFAN	29.07.1952	UDMR	29.06.2012-27.06.2016

g) mandatul 2016-2020

Nr. crt.	Nume și prenume	Data nașterii	Apartenența politică	Perioadă
0	1	2	3	4
1.	KISS TIBOR STEFAN	29.07.1952	UDMR	27.06.2016-20.10.2020

h) mandatul 2020-PREZENT

Nr. crt.	Nume și prenume	Data nașterii	Apartenența politică	Perioadă
0	1	2	3	4
1.	KISS TIBOR STEFAN	29.07.1952	UDMR	20.10.2020 - PREZENT

Anexa nr. 7

la statut

Procedura privind acordarea titlului de „Cetățean de onoare al Comunei“, respectiv a „Certificatului de Fiu/Fiică al Comunei Gurghiu“

Articolul 1

Titlul de „Cetățean de onoare al Comunei Gurghiu“, denumit în continuare Titlu reprezintă cea mai înaltă distincție acordată de către Consiliul Local al Comunei Gurghiu.

Articolul 2

Certificatul de „Fiu/fiică al Comunei Gurghiu“, denumit în continuare Certificat reprezintă distincția acordată de către Consiliul Local al Comunei Gurghiu persoanelor născute în Comuna Gurghiu, la împlinirea vârstei de 18 ani.

Articolul 3

Titlul și Certificatul se pot acorda la inițiativa:

- a) primarului;
- b) consilierilor locali;
- c) unui număr de cel puțin 5% din numărul total al locuitorilor cu drept de vot înscriși în Registrul electoral cu domiciliul sau reședința în unitatea administrativ-teritorială respectivă.

Articolul 4

Acordarea Titlului și a Certificatului nu este condiționată de cetățenie, naționalitate, vârstă, domiciliu, sex, religie, apartenență politică.

Articolul 5

Titlul și Certificatul au următoarele caracteristici:

- a) sunt personale;
- b) sunt netransmisibile;
- c) reprezintă un drept al titularului;
- d) au valabilitate nedeterminată.

Articolul 6

Sunt îndreptățite să fie propuse pentru acordarea Titlului categoriile de persoane sau personalități care se găsesc în una din următoarele situații:

- a) personalități cu recunoaștere locală, națională sau internațională care și-au pus amprenta asupra dezvoltării Comunei Gurghiu și a imaginii acestuia;
- b) personalități care, prin realizările lor deosebite, au făcut cunoscut numele Comunei Gurghiu, în țară și străinătate;
- c) persoane care, prin acțiunile lor, au preîntâmpinat producerea de evenimente deosebit de grave sau prin sacrificiul suprem au salvat viețile concetățenilor lor, în Comuna Gurghiu;
- d) persoane care, prin acțiunile lor dezinteresate (donații, acțiuni umanitare etc.), au produs o îmbunătățire simțitoare a condițiilor de viață a locuitorilor Comunei Gurghiu;
- e) foști deținuți politici sau veterani de război care prin activitatea lor ulterioară au un aport la realizarea unei imagini pozitive a Comunei Gurghiu în lume;
- f) sportivi din Comuna Gurghiu care au obținut rezultate deosebite în competiții sportive internaționale;
- g) alte situații stabilite prin regulamentul de organizare și funcționare al consiliului local, după caz.

Articolul 7

Nu pot deține Titlul persoanele care se găsesc în una din următoarele situații:

- a) condamnate prin hotărâre judecătorească definitivă pentru infracțiuni contra statului, crime împotriva umanității, fapte penale;
- b) care au dosare pe rol, în cauze care ar leza imaginea Titlului; propunerea se va face după clarificarea situației juridice.

Articolul 8

(1) Persoanele prevăzute la art. 3 solicită acordarea Titlului sau a Certificatului prin depunerea unui dosar la unitatea administrativ-teritorială respectivă.

(2) Dosarul prevăzut la alin. (1) cu privire la acordarea Titlului cuprinde cel puțin următoarele înscrisuri:

- a) actul de identitate (copie vizată în conformitate cu originalul);
- b) curriculum vitae (în original);
- c) certificat de cazier judiciar (în original);

- d)** actul de deces al celui propus, după caz (copie vizată în conformitate cu originalul).
- (3) Dosarul prevăzut la alin. (1) cu privire la acordarea Certificatului cuprinde cel puțin următoarele înscrisuri:
- a)** actul de identitate (copie vizată în conformitate cu originalul);
- b)** curriculum vitae (în original).
- (4) Persoanele prevăzute la art. 3, după înregistrarea dosarului, depun la secretarul general al unității administrativ-teritoriale proiectul de hotărâre de consiliu însoțit de referatul de aprobare și dosarul prevăzut la alin. (2) sau (3).
- (5) Proiectul de hotărâre prevăzut la alin. (4) este înscris pe ordinea de zi a ședințelor consiliului dacă sunt îndeplinite prevederile art. 136 alin. (8) din Ordonanța de urgență a Guvernului nr. 57/2019 privind Codul administrativ, cu modificările și completările ulterioare.
- (6) Proiectul de hotărâre prevăzut la alin. (4) este dezbătut în ședință ordinară sau extraordinară.
- (7) Hotărârea privind acordarea Titlului sau a Certificatului, după caz, se adoptă cu majoritatea absolută a consilierilor consiliului local, după caz.
- (8) Propunerile respinse nu pot fi reintroduse în dezbateri pe perioada mandatului în curs.
- (9) Decernarea Titlului se face de către Primarul Comunei Gurghiu, în cadrul ședințelor ordinare sau extraordinare ale Consiliului Local Gurghiu.
- (10) Acordarea Certificatului se face de către Primarul Comunei Gurghiu, în cadrul unei festivități care se organizează de către primar.

Articolul 9

Înmânarea Titlului se realizează după cum urmează:

- a)** președintele de ședință anunță festivitatea ce urmează să se desfășoare;
- b)** Primarul Comunei Gurghiu prezintă referatul de aprobare care a stat la baza propunerii Hotărârii Consiliului Local;
- c)** Primarul Comunei Gurghiu înmânează diploma de „Cetățean de onoare al Comunei Gurghiu” persoanei laureate sau persoanei care o reprezintă;
- d)** ia cuvântul persoana laureată sau reprezentantul acesteia;
- e)** pot să ia cuvântul și alte persoane prezente care doresc să sublinieze pe scurt meritele laureatului;
- f)** laureatul sau, după caz, persoana care îl reprezintă este invitat/ă să scrie câteva rânduri în Cartea de onoare a Comunei Gurghiu.

Articolul 10

Deținătorii în viață ai Titlului dobândesc următoarele drepturi specifice:

- a) dreptul de a lua cuvântul în ședințele Consiliului Local al Comunei Gurghiu la dezbaterile materialelor care privesc întreaga comunitate;
- b) dreptul de a participa la toate manifestările desfășurate sub patronajul Consiliului Local al Comunei Gurghiu sau în care acesta este coorganizator;
- c) dreptul de a călători gratuit pe toate mijloacele de transport în comun din Comuna Gurghiu;
- d) dreptul de a participa gratuit la toate manifestările cultural-sportive organizate de instituțiile aflate în subordinea consiliului local;
- e) alte drepturi stabilite prin regulamentul de organizare și funcționare al Consiliului Local al Comunei Gurghiu.

Articolul 11

Drepturile prevăzute la art. 6 încetează în următoarele situații:

- a) decesul titularului;
- b) retragerea Titlului.

Articolul 12

Titlul se retrage în următoarele situații:

- a) atunci când ulterior decernării apar incompatibilitățile prevăzute la art. 7 lit. a);
- b) atunci când persoana laureată produce prejudicii de imagine sau de altă natură Comunei Gurghiu, locuitorilor săi sau țării.

Articolul 13

Retragerea Titlului se face de către Consiliul Local al Comunei Gurghiu, după următoarea metodologie:

- a) este sesizat Consiliul Local al Comunei Gurghiu de către persoanele menționate la art. 3;
- b) dezbaterile cazului se va face în cadrul comisiilor consiliului local;
- c) retragerea Titlului se va face prin hotărâre a consiliului local, adoptată cu majoritate absolută, cu aplicarea prevederilor art. 8 pentru dezbaterile candidaturii;
- d) la ședința consiliului va fi invitat deținătorul Titlului, iar dacă va fi prezent i se va acorda cuvântul, la solicitarea sa.

Articolul 14

Cetățenii de onoare au datoria de a promova imaginea Comunei Gurghiu.

Articolul 15

Fiecare Cetățean de onoare va planta un copac pe care va fi aplicată o plăcuță cu numele acestuia.

Articolul 16

Informațiile publice referitoare la „cetățenii de onoare“ vor fi publicate și în format electronic pe pagina de internet a unității administrativ-teritoriale respective.

Articolul 17

Legitimarea cetățenilor de onoare sa va face în baza unui înscris denumit brevet, semnat de către Primarul Comunei Gurghiu.

Anexa nr.8.a

la statut

Rețeaua rutieră

Satul Gurghiu este străbătut de DJ 153 C care face legătura dintre DN 15 de la Târgu Mureș până la Reghin și DN 12 care traversează orașele Sfântu Gheorghe, Miercurea Ciuc și Gheorgheni. În satul Adrian se poate ajunge pe drumul județean DJ 154 E. În afară de drumurile județene care străbat comuna amintim și drumurile comunale, drumurile forestiere, drumurile laterale și de acces. Drumurile comunale au o lungime totală de aproximativ 21 km, după cum urmează:

- DC 7 Gurghiu – Cașva – Păuloaia – Fundoaia - Glăjărie, 11 km
- DC 9 Gurghiu – Orșova, 4 km
- DC 10 Gurghiu – Comori, 6 km

Aceste 3 drumuri comunale se află sub administrația Primăriei Gurghiu, făcând parte din patrimoniul domeniului public al comunei Gurghiu.

Drumurile satești însumează 48 km și sunt asfaltate în proporție de 85%, restul fiind întreținute periodic prin pietruire, drumurile forestiere totalizează aproximativ 35 de km (însușind o suprafață de 21 ha), o lungime de 8 km se află în curs de modernizare prin intermediul proiectelor de finanțare din fonduri europene, restul fiind întreținute periodic. Toți cei 35 de km de drumuri forestiere (8 drumuri forestiere) fac parte din patrimoniul domeniului public al comunei Gurghiu.

Tot în patrimoniul domeniului public al comunei intră 118 km de drumuri vicinale. Dintre acestea 114 km de drumuri vicinale au îmbrăcăminte din balast restul de 14 km având îmbrăcăminte de pământ.

Dintre strazile aflate în patrimoniul și sub administrația Primăriei Gurghiu, 4,9 km de străzi au îmbrăcăminte asfaltică, iar 38,4 km au îmbrăcăminte din balast.

Primăria Gurghiu mai deține: 2 poduri din beton (însușind 30 de m lungime), 12 podețe din beton, 21 de podețe din lemn peste 100 de podețe tubulare, 5 punți din lemn și 1 punte din beton.

Transportul de călători se desfășoară în mare parte cu autobuze sau cu Maxi Taxi-urile care circulă între comuna Gurghiu și Reghin. Există cursele: Reghin – Gurghiu, Gurghiu – Glăjărie, Gurghiu – Orșova Sat, Gurghiu Toaca. În afară de aceste mijloace de transport, deplasarea

populației se efectuează și cu autoturismele aflate în proprietatea privată a locuitorilor din comună. Cea mai apropiată autogară este la Reghin.

Momentan circulația în comuna Gurghiu este exclusiv rutieră, dar până în anul 1990 localitatea era deservită și de o cale ferată îngustă care făcea legătura între Localitățile Reghin-Gurghiu-Lăpușna.

Munții Gurghiu sunt traversați de două șosele regionale Gheorgheni – Odorhei și Gheorgheni – Praid.

Anexa nr.8.b

la statut

Rețeaua de căi ferate

Cea mai apropiată rută feroviară este București – Târgu Mureș – Deda – Gheorghieni, ce străbate Defileul Mureșului având locuri de oprire în principalele localități de acces în Munții Gurghiu. Cea mai apropiată gară este la Reghin.

Localizarea pe hartă a căii ferate Târgu Mureș-Deda-Gheorghieni



Anexa nr. 9

la statut

Principalele instituții din domeniul educației, cercetării, culturii, sănătății, asistenței sociale, presei, radioului, televiziunii și altele asemenea

I. Instituții din domeniul educației și cercetării

Sistemul educațional al Comunei Gurghiu beneficiază de o infrastructură destul de bine dezvoltată, după cum reiese și din descrierile de mai jos.

- **6 grădinițe**

- Grădiniță cu program normal, sat GLĂJĂRIE;
- Grădiniță cu program normal, sat CAȘVA;
- Grădiniță cu program normal, sat ADRIAN;
- Grădiniță cu program normal, sat GURGHIU;
- Grădiniță cu program normal, sat LARGA;
- Grădiniță cu program normal, sat ORȘOVA;

Localitate	Copii înscriși în anul școlar 2020-2021	Educatoare	Limba de predare
Gurghiu	64	4	română
Adrian	13	1	română
Cașva	23	1	română
Orșova	19	1	română
Larga	12	1	română
Glăjărie	46	3	1 grupă în limba română, 2 grupe în limba maghiară

Numărul de copii înscriși în ciclul de învățământ preșcolar, corpul profesoral și limba de predare

- **5 școli primare și gimnaziale**

1. Școala cu clasele I-IV, sat ORȘOVA

Clădirea Șc. Gen. Orșova a fost construită în anul 1959. Școala are o bibliotecă cu peste 720 volume, are 5 săli de clasă. Prin Programul de dezvoltare a învățământului rural școala a fost modernizată prin amenajarea: centralei termice pe lemn, tâmplărie termopan, parchet laminat, acoperiș nou, gresie și grup sanitar interior. Școala dispune de: 14 calculatoare, un copiator multifuncțional, material didactic pe discipline de învățământ.

2. Școala cu clasele I-IV, sat LARGA

3. Școala cu clasele I-IV, sat CAȘVA

Clădirea școlii generale Cașva s-a construit în anul 1951. Școala beneficiază de 1 bibliotecă cu peste 2.250 volume și are 5 săli de clasă. În ultimii ani, în cadrul Programului de dezvoltare a învățământului rural s-au amenajat: centrala termică pe lemn, grup sanitar modern, tâmplărie termopan, acoperiș nou și s-a realizat conectarea la internet. Aparatura de care dispune școala: 1 calculator, un copiator multifuncțional, sistem de alarmă și material didactic pe discipline de învățământ.

4. Școala cu clasele I-VIII, sat GLĂJĂRIE

5. Școala cu clasele I-VIII, sat GURGHIU

Școala Generală din Gurghiu este situată în centrul localității în vecinătatea Cetății istorice Gurghiu și a Liceului Silvic Gurghiu.

Actuala clădire a Șc. Gen. Gurghiu a fost construită în anii 1962-1963 și până în anul 1973 a funcționat cu denumirea „Liceul teoretic Gurghiu”, cuprinzând și clase de liceu.

Școala Gimnazială Gurghiu are 16 săli de clasă, 8 dintre ele fiind situate în clădirea extinsă în anul 2015 și un cabinet specializat de informatică.

În ultimii ani s-a introdus apă, sistemul de încălzire centrală pe bază de gaz, s-a pus tâmplărie termopan, s-au amenajat două grupuri sanitare interioare și s-a realizat conectarea la internet. În anul 2008 s-a dat în funcțiune sala de sport situată într-un corp nou de clădire și dotată cu mobilier modern. Aparatura de care dispune Școala în birouri și sală profesorală este următoarea: 17 calculatoare conectate la internet, 15 laptopuri 2 copiatoare, 22 videoproiectoare, 1 CD-player.

În cadrul școlii există o bibliotecă cu peste 8.700 volume.

Localitate	Copii înscriși în anul școlar 2020-2021	Învățătoare	Limba de predare
Gurghiu	105	5	română
Cașva	46	2	română
Orșova	28	2	română
Larga	13	1	română
Glăjărie	73	5	2 clase în limba română, 3 clase în limba maghiară -simultane

Numărul de copii înscriși în ciclul de învățământ primar, corpul profesoral și limba de predare

Localitate	Copii înscriși în anul școlar 2020-2021	Cadre didactice	Limba de predare
Gurghiu	124	9	română
Glăjărie	57	12	2 clase simultane în limba română, 2 clase în limba maghiară -simultane

Numărul de copii înscriși în ciclul de învățământ gimnazial, corpul profesoral și limba de predare

Liceul Silvic Gurghiu

Liceul Silvic Gurghiu este unul din cele mai vechi licee cu profil silvic și printre cele mai renumite licee de profil, elevii liceului fiind premiați an de an la ”Concursul Național de Competențe în Silvicultură”. Liceul pregătește forța de muncă pentru sectorul silvic, asigurând nevoile de personal calificat pentru mai multe județe (Mureș, Sibiu, Brașov, Harghita, Alba, etc.). În cadrul școlii funcționează simultan patru forme de învățământ :-filieră tehnologică de specialitate, -filieră teoretică-profil uman, școala postliceală și învățământ seral.

Ponderea mare a pădurilor în județul Mureș cât și în cele limitrofe, justifică pe deplin forma de învățământ silvic, cât și interesul mare manifestat de elevi pentru pregătirea în acest profil.

Corpul profesoral este format din 22 de cadre didactice.

De asemenea Liceul dispune de internat (parter și 2 etaje), cantină și sală de sport.

Fondul bibliotecar al Liceului Silvic numără peste 21.000 volume. Întregul ansamblu al Liceului Silvic se află sub administrația Primăriei Gurghiu.

În plin centru se află și clădirea **Căminului Cultural Gurghiu** în incinta căruia se află și Biblioteca Comunală Gurghiu care funcționează într-un spațiu de 80 mp, ocupând două săli din incinta căminului cultural, secția de împrumut și lectură și un depozit de carte.

Copiii cu cerințe educative speciale (CES) pot beneficia de procesul instructiv-educativ-recuperator în cadrul **Centrului Școlar de Educație Incluzivă nr.3**, S.A.M. Reghin.

II. Instituții din domeniul culturii

Biblioteca Comunală Gurghiu

Înființată în anul 1956 având un nr. de 3.450 volume, în prezent Biblioteca deține un număr de 15.361 volume structurate după cum urmează:

Literatură	1.100	Limba română	13.000
Limba Maghiară	2.361	Științe exacte și tehnică	1.900
Generalități	110	Religie	100
Geografie	251	Istorie	350
Agricultură	450	Literatură pentru copii	1.200

Colecțiile bibliotecii acoperă în mare măsură nevoile de lectură și informare a utilizatorilor: bibliografie școlară, beletristică, carte tehnică, istorie, geografie, dicționare etc. Dezvoltarea fondului de carte s-a realizat, atât prin achiziții, cât și prin donații ce provin de la persoane fizice în special cititori fideli ai bibliotecii.

Biblioteca comunală practică prin serviciile sale, împrumutul la domiciliu, consultarea documentelor în sala de lectură, popularizează cartea și biblioteca prin acțiuni culturale pe care biblioteca le organizează cu ajutorul cititorilor, elevilor, a cadrelor didactice și cu sprijinul Primăriei.

Pe raza Comunei Gurghiu mai există 13 lăcașuri de cult, o casă de rugăciune și o mănăstire (Cașva), 2 muzee, 7 cămine culturale (în localitățile Gurghiu, Adrian, Cașva, Comori, Glăjărie, Orșova și Păuloaia administrate de Primărie).

Manifestari culturale

În prima duminică a lunii iunie, în Gurghiu se organizează "**Târgul Fetelor de la Gurghiu**" serbare care reunește întreaga depresiune a Gurghiului, precum și alte localități.

Festivalul Valea Gurghiului desfășurat pe platoul Fâncel, a ajuns în anul 2013 la cea de a XIV-a ediție. Acest festival dorește să îmbine tradițiile străvechi de pe Valea Gurghiului. În cadrul acestei manifestări, vizitatorii pot admira un sat transilvănean autentic, în care toate comunele de pe Valea Gurghiului expun obiecte tradiționale, costume țărănești vechi, războaie de țesut și diverse alte obiecte specifice locului. Acest mic muzeu etnografic redă aproape perfect stilul de viață al strămoșilor acestor meleaguri și poate fi vizitat o singură dată pe an, la finele verii, în a doua jumătate a lunii august.

III. Instituții din domeniul sănătății

În comună funcționează:

- 3 cabinete independente de medicină de familie;
 - CMI- Dr. ȘIARA MARIA ELENA – Gurghiu, str. Republicii, nr. 25
 - CMI Dr. MOLDOVAN Maria Luminița – Gurghiu, str. Republicii, nr. 25
 - CMI Dr. BALLOK Iolanda – Gurghiu, sat Glăjărie;
- 1 cabinet medical școlar (proprietate publică) în cadrul Liceului Silvic Gurghiu;
- 1 cabinet stomatologic – proprietate privată;
 - CMI Dr. BIRO Eugenia – Gurghiu, str. Petru Maior, nr. 34;
- 4 farmacii și un punct farmaceutic – proprietate privată - 3 în localitatea Gurghiu și 1 în localitatea Glăjărie;
- 1 cabinet medicină veterinară.

Cu privire la resursa umană în domeniul sănătății, Comuna Gurghiu dispune

a. ca proprietate publică de:

- 4 persoane ca personal mediu sanitar;

b. ca proprietate privată:

- 3 medici de familie - Dr. Ballok Iolanda, Dr. Moldovan Maria Luminița și Dr. Șiara Maria Elena,
- 1 stomatolog,
- 5 farmacisti,
- 1 medic veterinar.

Raportat la numărul locuitorilor comunei Gurghiu, un medic de familie deservește aproximativ 1.996 de locuitori. Pentru servicii medicale de urgență sau pentru diferite specialități, altele decât medicina generală, locuitorii comunei sunt nevoiți să se deplaseze în Municipiul Reghin sau reședința de județ, Municipiul Târgu Mureș.

IV. Instituții din domeniul asistenței sociale

Primăria Comunei Gurghiu are în evidență:

- 41 de beneficiari de ajutor social (cu venit minim garantat, conform Legii 416/2001 modificată și coplețată prin Legea 276/2010);
- 81 beneficiari de alocație de susținere (alocație pentru susținerea familiei, destinate familiilor care au în îngrijire copii în vârstă de până la 18 ani, conform legii 277/2010);
- 123 beneficiari ai ajutorului pentru încălzire (ajutor pentru încălzire cu lemne, cărbuni și combustibili petrolieri sau cu gaze naturale, conform OUG 70/2011 și HG 920/2011);
- 30 beneficiari de alte forme de asistență socială (asistență acordată persoanelor în vârstă, asistență socială în caz de boli și invaliditate, prevenirea excluderii sociale, etc.).

Aceste persoane reprezintă un procent de aproximativ 12% din totalul populației Comunei Gurghiu (6.145 pers).

Primăria Comunei Gurghiu a sprijinit familiile fără posibilități materiale prin acordarea de terenuri pentru casă, cu titlu gratuit.

V. Instituții din domeniul presei, radioului, televiziunii și altele asemenea

Serviciile poștale sunt asigurate de furnizorul național Poșta Română, prin oficiul poștal Gurghiu din Str. Republicii nr. 1, com. Gurghiu, sat Gurghiu, Mureș, telefon: 0265/536242; e-mail: office@posta-romana.ro; web site: www.posta-romana.ro.

Complementar, există firme de servicii poștale și de curierat private, care în baza unei comenzi asigură servicii și pe raza Comunei Gurghiu. Cele mai apropiate centre de colectare a coletelor se află la Reghin.

Codurile poștale aferente localităților Comunei Gurghiu sunt:

- Gurghiu – 547295
- Adrian – 547296
- Cașva – 547267
- Comori – 547298

- Fundoaia – 547299
- Glăjărie – 547301
- Larga – 547302
- Orșova – 547303
- Orșova Pădure – 547304
- Păuloaia - 547306

Pentru telefonie fixă, pentru localitățile aflate pe teritoriul administrativ al județului Mureș se folosește prefixul județului, acesta fiind “0265” pentru rețeaua de distribuție Romtelecom și “0365” pentru rețeaua RDS&RCS. În afară de telefonie fixă, întreaga zonă este acoperită de operatorii de telefonie mobilă. 7 sate sunt conectate la rețeaua de distribuție de televiziune prin cablu.

Accesul la internet

Întregul teritoriu locuit al Comunei are acoperire la serviciile de internet prin intermediul furnizorilor din sistemul privat.

Toate instituțiile publice de pe raza Comunei au acces nelimitat la serviciile de internet.

Accesul la internet se face la primărie, unități de învățământ, centru de documentare sau clubul pensionarilor din Gurghiu.

VI. Instituții în domeniul tineretului și sportului

În Comuna Gurghiu sunt amenajate 3 săli de sport /gimnastică și 3 terenuri de sport (din care unul este privat).

Grupul sportiv Athletic Kids s-a înființat în luna septembrie a anului 2011, până în prezent fiind înscriși peste 45 de copii. Momentan clubul sportiv se poate mândri cu 14 trofee, dintre care opt pentru primul loc.

Anexa nr. 10

la statut

Principalele funcțiuni economice, capacități de producție diversificate din sectorul secundar și terțiar, precum și din agricultura

Pe teritoriul comunei Gurghiu își desfășoară activitatea 80 de firme cu capital privat, acoperind un spectru larg de domenii de activitate în funcție de codul CAEN. Astfel, se remarcă mai multe societăți comerciale cu activități în domeniul exploatărilor forestiere, prelucrarea lemnului, lucrări de construcție a clădirilor rezidențiale și nerezidențiale, comerț cu amănuntul în magazine nespecializate, cu vânzare predominantă de produse alimentare, băuturi și tutun.

În funcție de numărul de angajați, se detașează două societăți: SC Coniflor SRL (domeniul de activitate: fabricarea produselor din carne inclusiv din carne de pasăre) și SC Framo România SRL (domeniul de activitate : creșterea păsărilor) cu câte 67 respectiv 65 de salariați.

Denumire firma	Nr. angajați	Cifra netă de afaceri din anii 2019-2020 -mii lei-		Cod CAEN
SC CONIFLOR SRL	67	19.083.862	1013	Fabricarea produselor din carne (inclusiv din carne de pasăre)
SC FRAMO ROMANIA SRL	65	27.947.624	0147	Creșterea păsărilor
SC NAIADE COMEXIM SRL	41	2.744.119	3109	Fabricarea de mobilă
SC ZOLVAS SRL	26	3.044.142	0220	Exploatare forestieră
SC ALFADIN COM SRL	21	2.135.294	0220	Exploatare forestieră
SC ACANTHA FARM SRL	15	4.964.439	4773	Comerț cu amănuntul al produselor farmaceutice, în magazine specializate
SC DIN FOREST SRL	11	2.318.213	0220	Exploatare forestieră
SC TEX OIL SRL	11	7.211.957	4730	Comerț cu amănuntul al carburanților pentru autovehicule în magazine specializate
SC CETATE PROD SRL	10	1.970.455	1624	Fabricarea ambalajelor din lemn
SC TEODOR SUCIU SRL	9	2.556.842	1051	Fabricarea produselor lactate și a brânzeturilor
SC TIMEA SRL	6	1.082.725	4120	Lucrări de construcție a clădirilor rezidențiale și nerezidențiale
SC GEOCOM EXPLO SRL	5	1.169.564	0220	Exploatare forestieră

Clasamentul primelor firme în funcție de numărul de salariați și cifra de afaceri

Agricultură

Agricultura reprezintă una dintre principalele ramuri economice a zonei, ținând cont de faptul că localitatea Gurghiu este amplasată în mediul rural. Locuitorii comunei practică o agricultură mixtă: cultivarea cerealelor, respectiv creșterea animalelor.

Categoriile de folosință ale terenurilor din comună, la sfârșitul anului 2010 sunt figurate în tabelul de mai jos:

Modul de folosință a suprafețelor agricole - 2010	Ha	% din total suprafață comună – 12.656 ha
Terenuri agricole - total	6.293	49,72%
Arabil	1.322	10,44%
Pășuni	2.204	17,41%
Fânețe	2.752	21,75%
Livezi	14	0,11%
Vii	1	0,008%
Terenuri neagricole - total	6.363	50,28%

Exploatații agricole organizate

Conform Recensământului General Agricol, comuna Gurghiu număra 1.699 exploatații agricole în anul 2020.

Agricultura practică la nivelul comunei este agricultură individuală, de subzistență, pe teritoriul comunei existând 31 de stâne montane de ovine și/sau bovine și una de creștere a puilor de carne. Cele mai mari suprafețe de teren agricol sunt cultivate cu: cereale – 46%, plante de nutreț – 24%, cartofi – 8%, legume – 8%.

În comuna Gurghiu sunt înregistrate asociațiile: Asociația de Pășune ”Tăietura lui MÜLLER” și Asociația crescătorilor de animale „Meștera Cașva”, care dețin teren agricol.

Mașinile și echipamentele agricole aflate în proprietate (ca număr), utilizate la muncile agricole de pe raza comunei sunt:

- 59 tractoare;
- 54 motocositoare;
- 37 pluguri pentru tractoare;
- 20 grape mecanice;
- 10 semănători cu tracțiune mecanică;

- alte mașini și echipamente agricole cum ar fi: motocultoare, combinatoare, mașini pentru erbicidat și executat tratamente, mașini pentru împrăștiat îngrășăminte, combine autopropulsate pentru recoltat furaje, sfeclă de zahăr, cartofi, combine autopropulsate pentru recoltat cereale, culturi oleaginoase, seminceri, cultivator mecanic.

Exploatații zootehnice organizate

Exploatațiile zootehnice preponderente sunt cele de ovine, caprine, păsări, bovine, porcine, albine.

Exploatații piscicole organizate

Păstrăvăria Lăpușna este situată în munții Gurghiului, la o altitudine de 795 m, la confluența râului Gurghiu cu afluentul de stânga al acestuia, pârâul Sebeșul Mare, într-o zonă frumoasă de munte.

Este administrată de Ocolul Silvic Gurghiu, având o capacitate de producție de 25-27 tone păstrav fontanel, destinat consumului. Pentru repopularea apelor de munte cu păstrav indigen, produce anual peste 120.000 puiți care se deversează în topițele amenajate pe valea Gurghiului și la izvoarele afluenților acestuia. Casa de incubație este alimentată, începând cu anul 2010, printr-o aducțiune de la un izvor, ecloziunea icrelor realizându-se cu două luni mai repede.

Silvicultură și vânătoare

Ocolul Silvic Gurghiu

Ocolul Silvic Gurghiu, cu sediul în localitatea Gurghiu din județul Mureș, face parte din Direcția Silvică Mureș, din cadrul Regiei Naționale a Pădurilor și administrează 22.061,25 ha din care 7.399 ha reprezintă fond forestier aparținând altor proprietari:

- 6 contracte administrare UAT- uri cu o suprafață de 5.129,10 ha;
- 3 contracte de administrare persoane fizice cu o suprafață de 559,80 ha;
- 4 contracte de administrare unități de cult cu o suprafață de 78,24 ha;
- 2 contracte de administrare compozesorate cu o suprafață de 492,17 ha;
- 7 contracte de prestări servicii cu o suprafață de 1.139,69 ha.

Cadrul natural al Ocolului silvic Gurghiu este specific zonelor de deal și de munte. Din punct de vedere geografic acesta este situat în partea nord - estică a județului Mureș, pe versantul stâng al Râului Gurghiu, afluent al Râului Mureș.

Teritoriul Ocolului Silvic Gurghiu este dispus în zona de interferență dintre două mari unități de relief: Carpații Orientali (prin extremitatea nord-vestică a Munților Gurghiu, parte integrantă a munților vulcanici Gurghiu-Călimani-Harghita) și Depresiunea Transilvaniei (prin partea estică a Dealurilor Bistriței și Reghinului ce sunt parte integrantă a Câmpiei Transilvaniei). Drept urmare și formațiunile întâlnite pe raza ocolului sunt diferite și variate.

Din punct de vedere altitudinal, pădurile acestui ocol sunt dispuse între 380 m (parcelele 15 din U.P. X) și 170 m (parcelele 64-65 din U.P. VII). Vârfurile cele mai importante sunt: Zâmbroiu – 1.453 m, Buneasa – 1.647 m, Bătrâna – 1.633 m, Crucii – 1.516 m, Tătarca – 1.689 m, Găineasa – 1.591 m, Stâncă Frasileasa – 1.628 m, Seaca Mare – 1.776 m, Seaca Mică – 1.732 m).

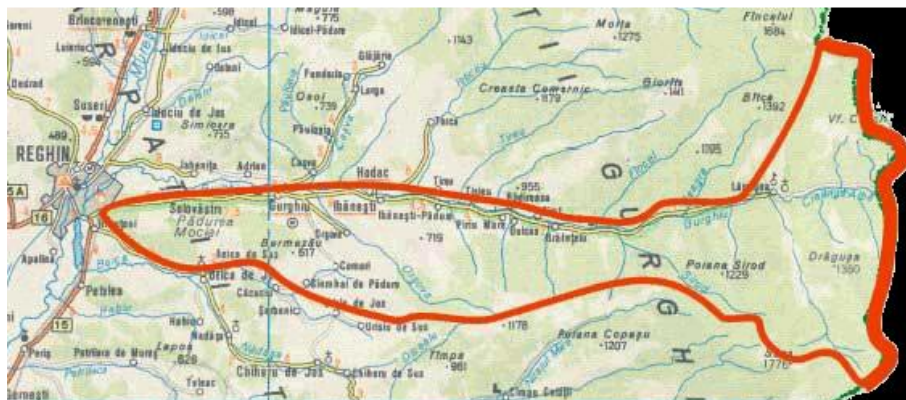
Principala cale de acces, ce desăvârșește pădurile acestui ocol, este drumul județean DJ 153 C Reghin-Gurghiu-Lăpușna.

Ocolul silvic Gurghiu s-a constituit, așa cum este structurat și în prezent, începând cu amenajamentul din anul 1991, prin scindarea fostului O.S. Valea Gurghiului.

Față de revizuirea anterioară, limitele teritoriale ale ocolului au rămas neschimbate. De asemenea s-au menținut numerele, denumirea și limitele unităților de producție, ocolul este constituit din următoarele unități de producție:

- U.P. VI Lăpușna;
- U.P. VII Secuieu;
- U.P. VIII Sirod;
- U.P. IX Orșova;
- U.P. X Mociar.

Teritoriul pe care se întind pădurile acestui ocol face parte din bazinul hidrografic al Râului Mureș, mai exact afluentul acestuia - Râul Gurghiu.



Precipitațiile medii anuale pentru zona forestieră a acestui ocol au o repartiție teritorială neuniformă, ca urmare a influenței reliefului, astfel partea vestică se caracterizează printr-o medie anuală a precipitațiilor de cca. 655 mm/mp (stația meteo Reghin), respectiv cca. 960 mm/mp/an (stația meteo Fâncel), în timp ce în estul ocolului precipitațiile depășesc 1.000-1.100 mm/mp/anual. În sectoarele cu altitudini peste 1.400 m cade anual o cantitate de precipitații de 1200 mm/mp.

După Köppen, teritoriul din zona de munte se încadrează în provincia climatică Df caracterizată prin climă boreală cu ierni friguroase și umede în care cantitatea de apă din precipitații este mai mare decât cea pierdută prin evapo-transpirație și anume în subprovincia D.f.b.K., în care temperatura medie a lunii celei mai calde este cuprinsă între 18-22⁰ C, iar iernile – destul de reci, sunt cu durate mai mari de 4 luni pe an:

- *D - temperatura lunii celei mai reci este sub 3⁰ C, iar în luna cea mai caldă este mai mare de 10⁰ C ;
- *f - zonă permanent umedă;
- *b - temperatura lunii celei mai calde este mai mică de 22⁰ C, iar cel puțin 4 luni, temperatura este mai mare de 10⁰ C;
- *K – iarnă rece, temperatură medie anuală <18⁰. temperatura lunii celei mai calde >18⁰.

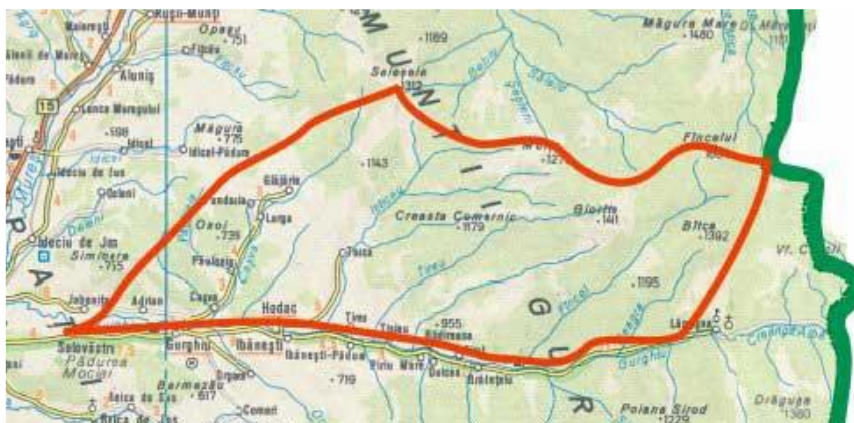
Încadrarea climatică după Köppen, are un caracter general, aceasta necaracterizând în totalitate particularitățile locale ale regimului climatic.

Factorii destabilizatori în ceea ce privește starea de sănătate a pădurilor din cadrul ocolului:

- arborete afectate de doborâturi și/sau rupturi produse de vânturile puternice și căderile abundente de zăpadă;
- arborete atacate/afectate de dăunatori;
- arborete afectate de uscare;
- arborete rănite prin lucrări de exploatare;
- arborete afectate de vânat;
- arborete afectate de alunecări de teren;
- arborete afectate de eroziune;
- arborete afectate de alți factori.

Ocolul Silvic Fâncel

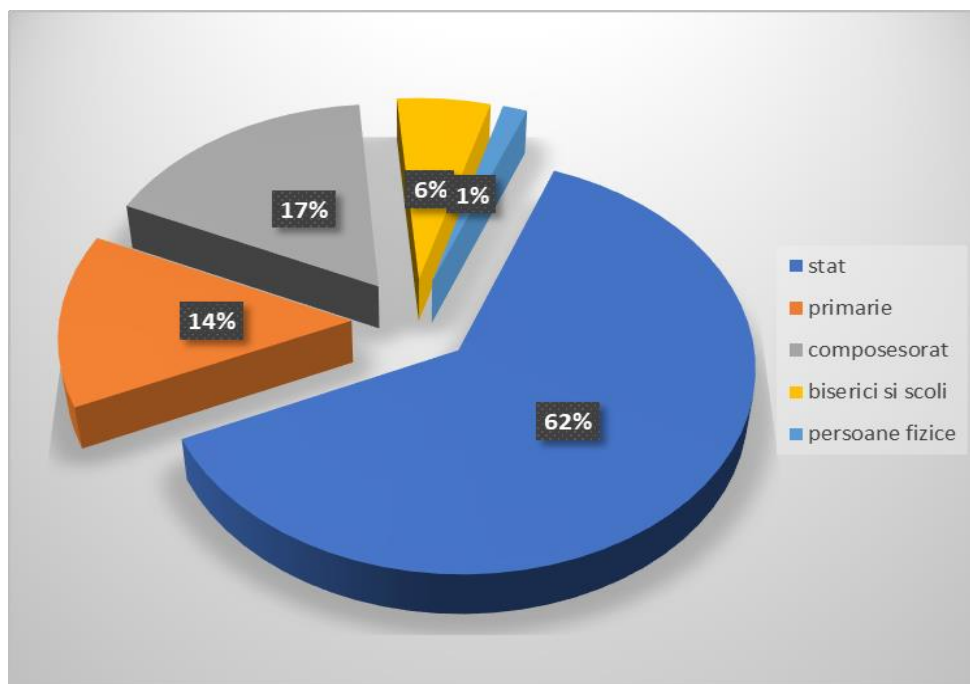
Ocolul silvic Fâncel este situat pe versantul drept tehnic al Râului Gurghiu, afluent stânga al Râului Mureș, cuprinzând în partea din aval Dealurile Mureșului din Subcarpații Transilvaniei, iar în zona din amonte extremitatea nordică a Munților Gurghiu.



Aspectul general al regiunii este de dealuri împădurite spre vârf în zona Dealurilor Mureșului și de munți domoli acoperiți în cea mai mare parte de păduri în zona Munților Gurghiu.

Suprafața fondului forestier administrat de Ocolul silvic Fâncel este de 19.194 ha , din care 11.958 ha fond forestier de stat, 7.236 ha păduri administrate (2.655 ha aparținând unităților administrativ-teritoriale, 3.213 ha aparținând composeșoratorilor, 1.082 ha aparținând unităților de cult și unităților de învățământ), 42 ha păduri cu contracte de prestări servicii, aparținând persoanelor fizice și 244 ha fond forestier preluat în paza pe baza actelor de constatare.

Structura proprietății este prezentată sugestiv în graficul următor:



Pădurile Ocolului silvic Fâncel se află în totalitate pe teritoriul administrativ al județului Mureș, pe raza a 4 unități administrativ-teritoriale: Solovăstru, Gurghiu, Hodac și Ibănești. Administrativ, ocolul este subordonat Direcției Silvice Mureș, iar fondul forestier este gospodărit în 4 unități de producție, în cadrul cărora s-au constituit 3 subunități de gospodărire :

- S.U.P. A – codru regulat (T VI și T III funcțional);
- S.U.P. M – păduri supuse regimului de conservare deosebită(T II funcțional);
- S.U.P. K – rezervații de semințe (T II funcțional , categoria funcțională 1.5.H)

Altitudinea variază între 365 m (UP I Glăjărie) și 1.683 m (UP IV Fâncel), iar expoziția generală este sudică, sud-vestică. Geologic suprafața ocolului se caracterizează prin prezența marnelor în zona deluroasă și a andezitelor în zona muntoasă .

Climatul regiunii este aspru, temperat continental, caracterizat prin ierni aspre cu temperaturi medii de la -10°C la -6°C și veri răcoroase cu temperaturi medii de la 8°C la 15°C , temperatura medie fiind de 7°C . Media anuală a precipitațiilor este de 958 mm/mp .

Tipurile de sol cele mai răspândite sunt Districambisol andic (33 %), eutricambisol andic (25 %) și eutricambisol andic subsceletic (22 %), iar etajele de vegetație cele mai răspândite sunt FM 2 – Montan de amestecuri (61%) și FM1+FD 4 – Montan - premontan de fâgete (24%). Preponderența stațiunilor de bonitate superioară (53%) și procentul mare de stațiuni de bonitate

mijlocie (45%) dezvăluie faptul că, deși stațiunile sunt situate pe versanți cu pantă accentuată și soluri scheletice, climatul și unele caracteristici ale solurilor din zonă constituie factori compensatori.

Principalele formații forestiere sunt amestecurile de fag cu rășinoase (61%), făgetele pure montane (24%) și molidișurile pure (15%), acestea formând în principal arborete natural fundamentale de productivitate superioară (25%), arborete natural fundamentale de productivitate, mijlocie (45%) și arborete artificiale de productivitate superioară (27%).

Bazele de amenajare stabilite sunt următoarele:

- *regimul*: codru;
- *compoziția țel*: cea corespunzătoare tipurilor natural fundamental de pădure ameliorată cu specii de amestec (larice, paltin, frasin și alte foioase);
- *tratamente*: tăieri progresive, tăieri succesive și tăieri rase;
- *exploatabilitatea tehnică* pentru arboretele din grupa II-a (109-117 ani) și de protecție pentru cele din grupa I;
- *ciclul*: 110-120 ani pentru arboretele în care se reglementează recoltarea de produse principale;

Cunoscând structura arboretelor din fondul forestier al Ocolului silvic Fâncel s-au stabilit tratamente specifice fiecărei grupe de formații forestiere, pe tipuri funcționale, în funcție de condițiile naturale, de țelurile social-economice și ecologice, precum și de posibilitățile tehnico-organizatorice de aplicare a lor.

Astfel, pentru arboretele din subunitatea de codru regulat pentru care se reglementează recoltarea de produse principale s-au prevăzut a se aplica următoarele tratamente:

- tratamentul tăierilor progresive cu perioade de regenerare de 25-30 ani se vor executa în gorunete, goruneto-făgete, amestecurile de rășinoase cu fag și molidișuri în care procesul de regenerare a fost declanșat, în special din cauza reducerii consistenței datorată doborâturilor de vânt;
- tratamentul tăierilor succesive în făgete și în amestecuri de fag cu rășinoase în care a fost începută aplicarea acestui tratament anterior, cu perioade de regenerare de sub 20 de ani;
- tratamentul tăierilor rase în parchete mici sau în benzi alăturate în molidișuri cu regenerare artificială sau cu aportul regenerării naturale.

Grupa a I-a – păduri cu funcții de protecție – 44%

Grupa a II-a – păduri cu funcții de producție – 56%

Volumul mediu la hectar: 279 mc/ha

Creșterea medie anuală: 6,7 mc/an/ha

Infrastructura de transport de pe suprafața administrativă a Ocolului Silvic Fâncel este reprezentată de 124 km de drumuri, accesibilitatea fondului forestier este de 91%.

Fondul de Vânătoare Mociar

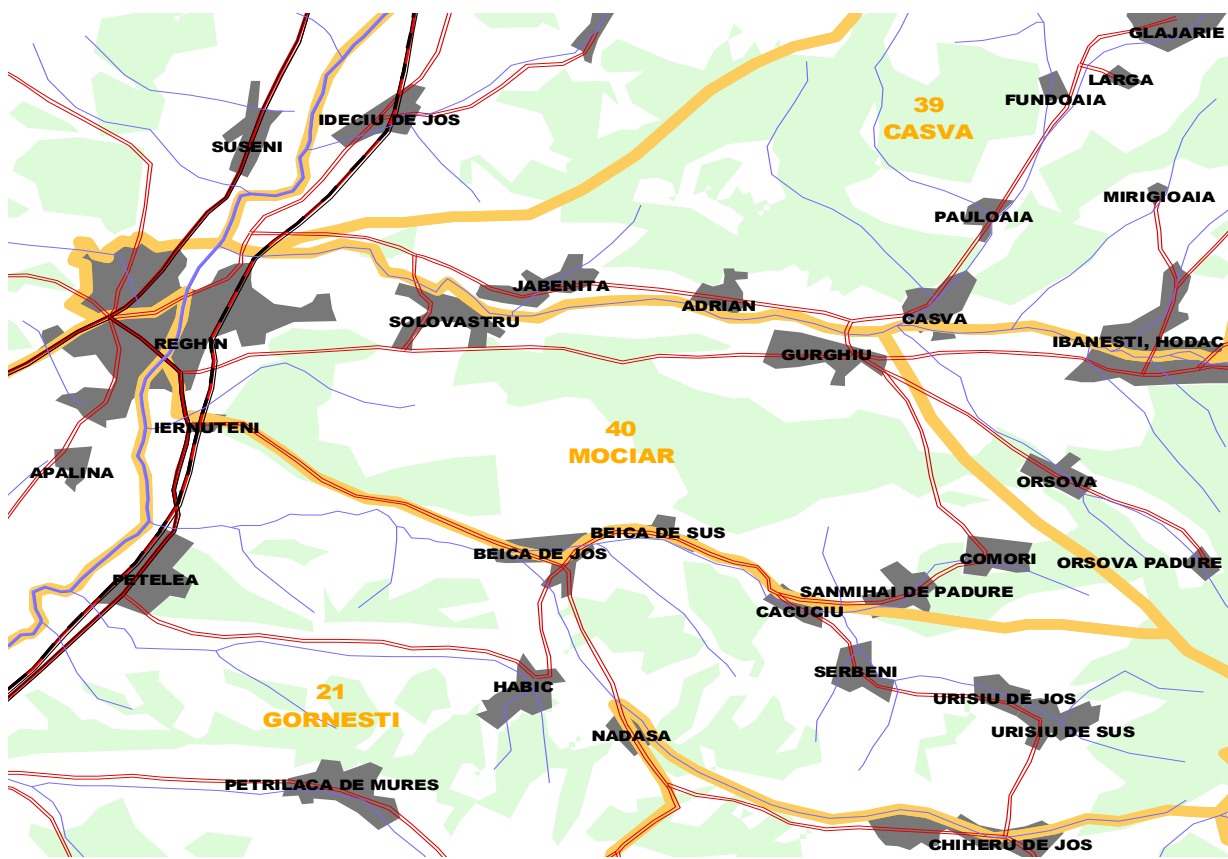
Fondul de vânătoare Mociar este un fond didactic, și este administrat de către Liceul Silvic Gurghiu în scopul protejării faunei și florei sălbatice, al conservării habitatelor naturale, pentru prevenirea producerii unor daune importante, în interesul sănătății și securității publice.

Este amplasat pe malul stâng al Râului Gurghiu fiind delimitat de acesta în nord, de pârâul Beica de la confluența cu Râul Mureș în localitatea Sânmihai, dealul Melcilor și culmea Urisiului în sud și est, și de Râul Mureș de la confluența cu Râul Gurghiu la confluența cu Pârâul Beica în vest.

Fondul cinegetic cuprinde suprafețe de pe teritoriile administrative a patru unități administrative teritoriale: Comuna Gurghiu, Municipiul Reghin, Comuna Solovăstru și comuna Beica de Jos. Suprafața întreagă a fondului de vânătoare este de 7.012 ha din care 1.880 ha pădure, 2.965 ha teren arabil, 1.185 ha pășune și 981 ha teren neproductiv cinegetic.

Administratorul fondului de vânătoare Mociar catagrafiază populația de vânat, pe categorii, pe vârstă precum și distribuția ei pe densități și zone. În acest sens administratorul a realizat construcții și instalații vânătoarești, după cum urmează: o cabană de vânat, 2 colibe de vânat, 4 bordee de pândă, 2 depozite de hrană, 17 hrănituri pentru cervide, 12 hrănituri pentru iepuri, 10 hrănituri pentru fazani, 12 observatoare acoperite, 45 de hofstanduri, 22 de scăldători și 22 de adăpători, 24 de sărării, 10 băi de nisip și 9 km de poteci pentru vânat. Administratorul are dreptul de a vâna, captura și valorifica în fiecare an cotele de recoltă aprobate și de a folosi pentru vânătoare, în condițiile legii, terenurile ce sunt cuprinse în fondul cinegetic.

Limita fondului de vânătoare Mociar



LEGENDA

- Rauri
- Cai ferate
- Drumuri nationale
- Drumuri
- Limite judet
- Limite fonduri de vanatoare
- Lacuri
- Localitati
- Padure



Fondul de Vânătoare Cașva

Fondul de vânătoare Cașva este gestionat de către Asociația de Vânătoare și Pescuit Sportiv Valea Gurghiului.

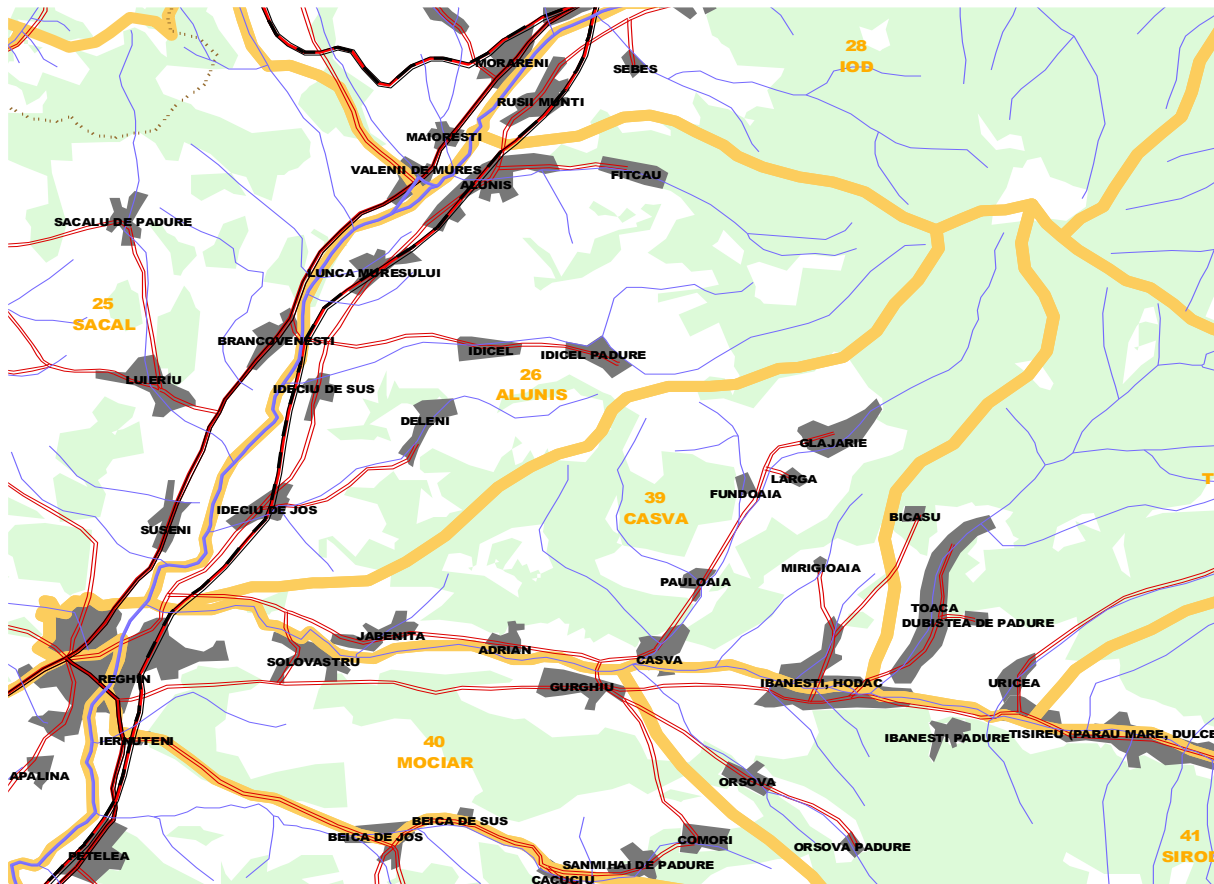
Fondul de vânătoare este delimitat în partea de nord de culmea de la capul Dealului Sălășele, aflat în administrarea Ocolului silvic Reghin, limita estică se identifică cu culmea Dubiște – Gărgheleu – Sălășele, în sud fondul este delimitat de Râul Gurghiu de la capul Dealului la culmea dintre Pârâul Dubiște și Pârâul Isticeu iar în vest limita este reprezentată de intersecția culmii Capul Dealului cu Râul Gurghiu.

Fondul cinegetic se întinde pe o suprafață de peste 10.000 ha din care 3.774 ha pădure, 4.610 ha terenuri agricole și 1.607 ha pășune.

Administratorul fondului de vânătoare Valea Gurghiului catagrafiază populația de vânat, pe categorii, pe vârstă precum și distribuția ei pe densități și zone. În acest sens administratorul a realizat construcții și instalații vânătoarești, după cum urmează: 30 de bordeie de pândă pentru cervide, 3 observatoare acoperite, 29 de hofstanduri, 30 de scăldători și 25 de sărării.

Administratorul are dreptul de a vâna, captura și valorifica în fiecare an cotele de recoltă aprobate și de a folosi pentru vânătoare, în condițiile legii, terenurile ce sunt cuprinse în fondul cinegetic.

Fondul de vânătoare Cașva



LEGENDA

- Rauri
- Cai ferate
- Drumuri nationale
- Drumuri
- Limite judet
- Limite fonduri de vanatoare
- Lacuri
- Localitati
- Padure



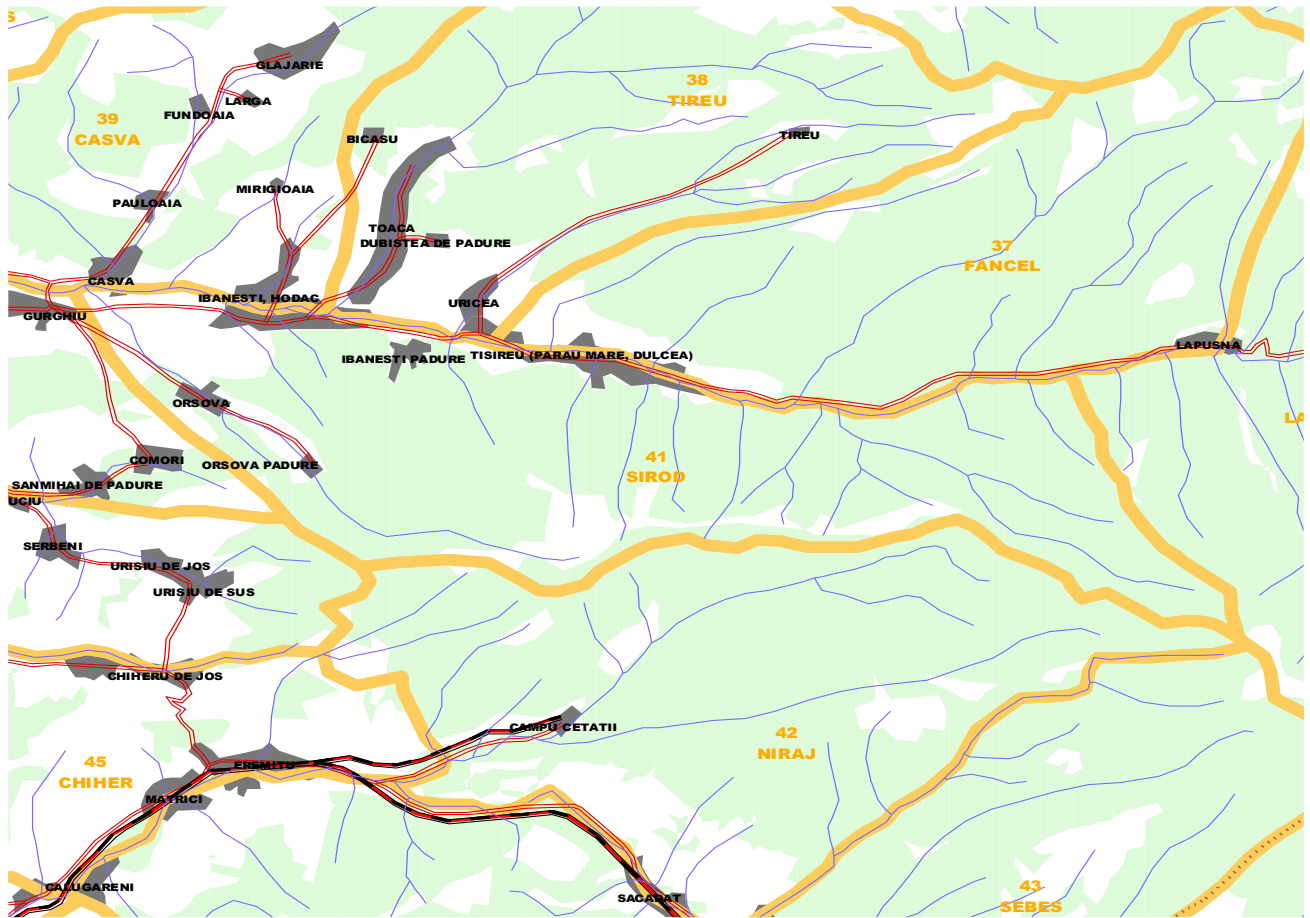
Fondul de vânătoare Sirod

Fondul de vânătoare Sirod este gestionat de către Asociația de Vânătoare și Pescuit Sportiv Valea Gurghiului

Fondul de vânătoare este delimitat în partea de nord de culmea Râul Gurghiu, limita estică se identifică cu culmea Seaca Mare, culmea Seaca Mică, culmea Sirodului și culmea Italianului, în sud fondul este delimitat de vf Seaca, culmea Țigle, Brădețel, Poiana Gurghiului – Fânațe, iar în vest limita este reprezentată de Culmea Urisiu.










Fondul cinegetic se întinde pe o suprafață de peste 11.200 ha din care 6.562 ha pădure, 2.797 ha terenuri agricole și 11.272 ha pășune.

Administratorul fondului de vânătoare Valea Gurghiului catagrafiază populația de vânat, pe categorii, pe vârstă precum și distribuția ei pe densități și zone. În acest sens administratorul a realizat construcții și instalații vânătoarești, după cum urmează: 1 cabană de vânat, 1 colibă de vânat, 25 de bordeie de pândă pentru cervide, 8 observatoare acoperite, 35 de hofstanduri, 40 de scăldători, 50 de sărării, 2 adăpători și 15 km de poteci pentru vânat. Administratorul are dreptul de a vâna, captura și valorifica în fiecare an cotele de recoltă aprobate și de a folosi pentru vânătoare, în condițiile legii, terenurile ce sunt cuprinse în fondul cinegetic.



5 0 5 10 Kilometers

LEGENDA

-  Rauri
-  Cai ferate
-  Drumuri nationale
-  Drumuri
-  Limite judet
-  Limite fonduri de vanatoare
-  Lacuri
-  Localitati
-  Padure



Anexa nr. 11

la statut

Inventarul bunurilor aflate în patrimoniul Comunei Gurghiu

Anexa nr. 12

la statut

IV. Cultele religioase

Din punct de vedere confesional, majoritatea locuitorilor sunt ortodocși (66,16%), dar există și minorități de romano-catolici (24,64%), reformați (2,5%), penticostali (1,56%) și greco-catolici (1,54%).

În comuna Gurghiu există în total 13 biserici, 1 casă de rugăciuni precum și o mănăstire.

Lista cu denumirile lăcașelor aparținând cultelor religioase

Gurghiu	Cultul Ortodox	Biserica cu hramul „Marele Mucenic Dimitrie”	Gurghiu, str. Tudor Vladimirescu, nr. 24
	Cultul Romano-Catolic	Biserica ”Sfântul Imre”	Gurghiu, str. Eroilor, nr.
	Cultul Romano-Catolic	Capela monument istoric situată pe Dealul Cetății	Gurghiu, str. Eroilor, nr.
	Cultul Reformat	Biserica	Gurghiu, Str. Petru Maior, nr. 66
	Cultul Greco-Catolic	Biserica	Gurghiu, str. Republicii, nr. 33
	Cultul Penticostal	Casă de rugăciune	Gurghiu, str. Republicii, nr.
	Cultul Adventist	Casă de rugăciune	Gurghiu, str. Republicii, nr.
Adrian	cultul ortodox	Biserica cu hramul „Sfânta Treime”	Gurghiu, sat Adrian, nr. 71
Cașva	cultul ortodox	Biserica cu hramul „Sfântul Vasile cel Mare”	Gurghiu, sat Cașva, nr. 14
	cultul ortodox	Biserica cu hramul „Sfânta Treime”	Gurghiu, sat Cașva, nr. 112
Comori	cultul ortodox	Biserica cu hramul „Sfântul Ierarh Nicolae”	Gurghiu, sat Comori, nr. 65
Glăjărie	cultul ortodox	Biserica cu hramul „Sfinții Arhangheli Mihail și Gavril”	Gurghiu, sat Glăjărie, nr.190
	cultul ortodox	Biserica cu hramul „Sfânta Treime”	Gurghiu, sat Glăjărie, nr. 131
	Cultul Romano-Catolic	Biserica	Gurghiu, sat Glăjărie, nr.
	Cultul Reformat	Biserică	Gurghiu, sat Glăjărie, nr.
Orșova	cultul ortodox	Biserica cu hramul „Marele Mucenic Dimitrie”	Gurghiu, sat Orșova, nr. 51
Păuloaia	cultul ortodox	Mănăstirea ”Toți Sfinții,,	Gurghiu, sat Păuloaia

Cultul ortodox:

- Gurghiu - Biserica cu hramul „Sfântul Mare Mucenic Dimitrie” - construită în anul 1858
- Adrian - Biserica cu hramul „Sfânta Treime” – construită în anul 1914
- Cașva - Biserica cu hramul „Sfântul Vasile cel Mare” – construită în anul 1858
 - Biserica cu hramul „Sfânta Treime” – construită în anul 1928
- Comori - Biserica cu hramul „Sfântul Ierarh Nicolae” – construită în perioada 1944-1948. Vechea biserică de lemn datând din anul 1779, declarată monument istoric și de artă a fost strămutată în anul 1939 la Mănăstirea Lăpușna, jud. Mureș, unde se află și în prezent.
- Glăjărie – Biserica cu hramul „Sfinții Arhangheli Mihail și Gavril” – construită în anul 1911
 - Biserica cu hramul „Sfânta Treime” – construită în anul 1852
- Orșova - Biserica cu hramul „Sfântul Mare Mucenic Dimitrie” – construită în anul 1893
- Mănăstirea Cașva cu hramul „Toți Sfinții” – Păuloaia – reînființată în anul 1995 în locul vechii așezări monastice atestată documentar în anul 1557 și distrusă în sec. XVIII.

Cultul Romano-catolic

- Gurghiu
- Glăjărie

Cultul reformat

- Gurghiu – Biserica reformată din Gurghiu a fost distrusă în timpul asediului habsburgic din anul 1708 asupra Cetății Gurghiului și reconstruită în forma actuală în perioada 1758-1760. De la data demolării și până la data reconstrucției, pentru o perioadă de 50 de ani, în locașul de cult nu s-au putut oficia slujbe religioase.
- Glăjărie – Lăcașul de cult reformat din localitatea Glăjărie, în forma în care este și în prezent a fost ridicat pe o suprafață de teren donată de către familia Bornemisza.

Cultul Greco-catolic

Gurghiu – Parohia Greco-Catolică Gurghiu a fost reînființată în anul 2000. În perioada 2000-2019 oficiile liturgice s-au desfășurat în Capela Castelului Bornemisza iar din anul 2019 în noul locaș de cult cu hramul „Sfinții Arhangheli Mihail și Gavril” construit pe un teren pus la dispoziție de către Comuna Gurghiu.

Anexa nr. 13

la statut

Lista cu denumirea înfrățirilor, cooperărilor sau asocierilor încheiate de Comuna Gurghiu

Colaborări internaționale:

- Înțelegere de colaborare între localitatea Glăjărie (GÖRGÉNYÜVECSŰR) (ROMÂNIA) și localitatea SOKORÓPÁTKA (UNGARIA) cu sprijinul administrației locale din Gurghiu (GÖRGÉNYSZENTIMRE) și al administrației locale din SOKORÓPÁTKA (HU) – începând cu anul 2011.

Activități desfășurate: schimburi de experiență între unitățile de învățământ Școala gimnazială Glăjărie și unitatea de învățământ din localitatea Sokoropatka HU

- Înțelegere de cooperare între localitatea Glăjărie, aparținând comunei Gurghiu județul Mureș din România și comuna Nemti, județul Nógrád din Ungaria – începând cu anul 2013.

Activități desfășurate: schimburi de experiență între unitățile de învățământ Școala gimnazială Glăjărie și unitatea de învățământ din localitatea Nemti HU

Colaborări și asocieri naționale, regionale sau locale:

- ADI ECOLECT MUREȘ - începând cu anul 2008

Membrii asociați: Consiliul Județean Mureș alături de 103 UAT-uri din Județul Mureș

Scopul asociației: Asociația a fost constituită în scopul înființării, organizării, reglementării, finanțării, exploatării, monitorizării și gestionării în comun a serviciului de salubritate a localităților pe raza de competență a unităților administrativ-teritoriale membre, precum și realizarea în comun a unor proiecte de investiții publice de interes zonal sau regional, destinate înființării, modernizării și/sau dezvoltării, după caz, a sistemelor de utilități publice aferente.

- ADI AQUA INVEST MUREȘ - începând cu anul 2013

Membrii asociați: Consiliul Județean Mureș alături de 94 de UAT-uri din Județul Mureș

Scopul asociației: Asociația de Dezvoltare Intercomunitară “AQUA INVEST MURES” este persoană juridică de drept privat, cu statut de utilitate publică, constituită în scopul reglementării, înființării, organizării, finanțării, exploatării, monitorizării și gestionării în

comun a serviciului de alimentare cu apă și de canalizare pe raza de competență a unităților administrativ-teritoriale membre precum și realizarea în comun a unor proiecte de investiții publice de interes zonal sau regional, pe baza strategiei de dezvoltare a Serviciului.

- Asociația GAL Prietenia Mureș-Harghita - începând cu anul 2014

Membrii asociații: 41 de membrii fondatori dintre care 10 comune din două județe învecinate – Județul Mureș și Județul Harghita – Comuna Beica de Jos, Comuna Chiheru de Jos, Comuna Gurghiu, Comuna Hodac, Comuna Ibănești, Comuna Petelea, Comuna Solovăstru din Județul Mureș și Comuna Gălăuțaș, Comuna Sărmaș, Comuna Subcetate, din Județul Harghita, 27 de societăți private, două societăți civile și două persoane fizice. Scopul asociației: Identificarea unor soluții inovative pentru o agricultură/ industrie alimentară competitivă, valorificarea patrimoniului natural prin organizare de evenimente îmbunătățirea condițiilor de viață a locuitorilor prin amenajarea spațiilor publice locale, dezvoltarea turismului din zonă, prevenirea marginalizării anumitor grupuri de locuitori, diversificarea economiei rurale, dezvoltarea economică a zonelor rurale și eradicarea sărăciei, diversificarea economiei locale, creșterea veniturilor populației rurale și a nivelului de trai, inclusiv crearea și menținerea de locuri de muncă, combaterea sărăciei și a excluziunii sociale, în special în rândul comunităților rome marginalizate din teritoriu, dezvoltarea unor proiecte care să faciliteze incluziunea lor socială, ameliorarea și combaterea fenomenelor naturale negative, menținerea diversității biologice și a valorii de mediu a terenurilor agricole și forestiere.

- ADI „VALEA REGILOR” – începând cu anul 2017

Membrii asociații: UAT Gurghiu, UAT Hodac, UAT Ibănești, UAT Solovăstru, UAT Beica de Jos

Scopul asociației: îl constituie înființarea, organizarea, reglementarea, finanțarea, exploatarea, monitorizarea și gestionarea în comun a serviciilor de utilități publice pe raza de competență a unităților administrativ-teritoriale membre, precum și realizarea în comun a unor proiecte de investiții publice de interes zonal sau regional destinate înființării, modernizării și/sau dezvoltării, după caz, a sistemelor de utilități publice aferente acestor servicii, desfășurarea unor activități de audit, activități PSI, SMURD, precum și de protejare a mediului.

Anexa nr. 14

la statut

Programele, proiectele sau activitățile, după caz, a căror finanțare se asigură din bugetul local, prin care se promovează/consolidează elemente de identitate locală de natură culturală, istorică, obiceiuri și/sau tradiții

Nr. crt.	Denumirea programului, proiectului sau activității, după caz	Descrierea elementelor de identitate locală de natură culturală, istorică, obiceiurilor și/sau tradițiilor care se promovează/consolidează	Perioada în care se realizează
0	1	2	3
1	Târgul Fetelor de la Gurghiu	Cântece specifice obiceiului de pețit și nuntă, obiceiul tradițional de nuntă, dansuri populare specifice zonei: bărbuncul, de-a lungul, învârtita, strigatul fetelor, costumul popular românesc și maghiar, specifice zonei, meșteșuguri tradiționale și artizanale	ultima duminică din luna iunie
2	Plugarul	Jocuri și cântece populare, costumul popular specific zonei.	a doua zi de Paști
3	Festivalul recoltei	Jocuri și cântece populare românești și maghiare, costume populare specifice zonei, românești și maghiare.	octombrie
4	Festivalul Văii Gurghiului	Jocuri și cântece populare specifice zonei, costumul popular tradițional	ultima duminică a lunii august