




ROMÂNIA
JUDEȚUL MUREȘ
COMUNA GURGHIU
PRIMAR

Gurghiu, str. Petru Maior, nr. 8, jud. Mureș
tel. 0265 536 003 fax. 0265 536 094 e-mail: gurghiu@cjmures.ro
www.e-comune.ro/primaria-gurghiu-ms



VIZAT
PENTRU LEGALITATE

SECRETAR,
Oprea Maria

PROIECT DE HOTĂRÂRE

**Privind aprobarea înscrierii în domeniul public al Comunei Gurghiu
a imobilului DC 7 și DC 9**

CONSILIUL LOCAL AL COMUNEI GURGHIU întrunit în ședință ordinară în data de 20 octombrie 2020

Având în vedere:

- prevederile art. 121-122 din Constituția României revizuită în anul 2003
- prevederile art. 3, art. 4 pct. 2 și art.9 din Carta europeană a autonomiei locale, adoptată la Strasbourg la 15 octombrie 1985, ratificată prin Legea nr. 199/1997
- prevederile art. 7 alin. (2) din Legea nr. 287/2009 privind Codul Civil, republicată cu modificările și completările ulterioare

Ținând cont și de

- prevederile art. 129, alin. (2), lit. c), d), alin. (6), (7), lit. m), Anexa nr. 4, din OUG nr. 57/2019 privind Codul administrativ
- prevederile Anexei nr. 3.28 – Rețeaua de drumuri comunale din județul Mureș, pct. 8-9 din HG nr. 540/2000 privind aprobarea încadrării în categorii funcționale a drumurilor publice și a drumurilor de utilitate privată deschise circulației publice
- prevederile OG 43/1997 privind regimul drumurilor, republicată cu modificările și completările ulterioare
- prevederile Legii nr. 7/1997 a publicității imobiliare, republicată, cu modificările și completările ulterioare
- prevederile Ordinului nr. 496/1998 privind aprobarea Metodologiei pentru executarea lucrărilor de cadastru al drumurilor publice
- prevederile Ordinului nr. 700/2014 privind aprobarea Regulamentului de avizare, recepție și înscriere în evidențele de cadastru și carte funciară
- prevederile HG nr. 964/2002, Anexa 49- Inventarul bunurilor care alcătuiesc domeniul public al Comunei Gurghiu, județul Mureș
- Documentației tehnice întocmite de SC CAD TOPO LAND SRL
- prevederile Legii nr. 52/2003 privind transparența decizională în administrația publică - republicată cu modificările și completările ulterioare
- prevederile Legii nr. 24/2000 privind normele de tehnică legislativă pentru elaborarea actelor normative, republicată, cu modificările și completările ulterioare

Văzând și

- Referatul de aprobare al Primarului Comunei Gurghiu nr. 6393 din 30 septembrie 2020

- raportul de specialitate al Secretarului Comunei Gurghiu nr.6718 din 13 octombrie 2020
- raportul de avizare al Comisiei pentru probleme economico-sociale, buget, finanțe, administrarea domeniului public și privat al comunei, amenajarea teritoriului și urbanism, realizarea lucrărilor publice, protecția mediului, din cadrul Consiliului Local Gurghiu

În temeiul art. 106 alin. (1), art.129, art. 139, alin. (1), art.196, alin. (1), lit. a) din OUG nr. 57/2019 privind Codul administrativ

HOTĂRĂȘTE:

Art. 1. Se aprobă înscrierea în domeniul public al Comunei Gurghiu a imobilului Drum comunal DC 7 Gurghiu-Glăjărie, având o lungime totală de 10.275,00 m și o suprafață totală de 111.000,00 mp, conform detaliilor cuprinse în Anexa nr. 1 la prezenta hotărâre.

Art.2. Se aprobă înscrierea în domeniul public al Comunei Gurghiu a imobilului Drum comunal DC 9 Gurghiu-Orșova, având o lungime totală de 3.849,00 m și o suprafață totală de 42.485,00 mp, conform detaliilor cuprinse în Anexa nr. 2 la prezenta hotărâre.

Art.3. Se aprobă înregistrarea imobilelor descrise la art. 1 și 2 în evidențele de Carte funciară, în baza documentației tehnice întocmite de SC CAD TOPO LAND SRL

Art.4. Cu îndeplinirea prezentei se încredințează Primarul Comunei Gurghiu.

Art.5. Prezenta hotărâre se comunică prin grija secretarului Comunei Gurghiu:

- Instituției Prefectului- Județul Mureș
- Primarului Comunei Gurghiu
- Biroului financiar-contabil și Resurse umane
- BCPI Reghin
- Opinie publice prin afisare

INIȚIATOR,


PRIMARUL COMUNEI GURGHIU,

Boar Laurențiu Dumitru



ROMÂNIA
JUDEȚUL MUREȘ
COMUNA GURGHIU
PRIMAR

Gurghiu, str. Petru Maior, nr. 8, jud. Mureș
tel. 0265 536 003 fax. 0265 536 094 e-mail: gurghiu@cjmures.ro
www.e-comune.ro/primaria-gurghiu-ms



Anexa nr. 1 la HCL nr. _____ din _____


Drum comunal DC 7 Gurghiu-Glăjărie

TRONSON	SUPRAFATA mp	LUNGIME m
EXTRAVILAN CASVA	13073	1155
TRONSON 1- INTRAVILAN CASVA	3819	388
POD SIMILOAIA	72	11
TRONSON 2- INTRAVILAN CASVA	5868	594
EXTRAVILAN CASVA	15141	1449
POD PAULOAIA	254	21
EXTRAVILAN PAULOAIA	20050	1755
POD RICHITISOAIA	67	6
EXTRAVILAN LARGA	22676	2074
EXTRAVILAN GLAJARIE	9447	843
INTRAVILAN GLAJARIE	20533	2009
TOTAL	111000	10275



ROMÂNIA
JUDEȚUL MUREȘ
COMUNA GURGHIU
PRIMAR

Gurghiu, str. Petru Maior, nr. 8, jud. Mureș
tel. 0265 536 003 fax. 0265 536 094 e-mail: gurghiu@cjmures.ro
www.e-comune.ro/primaria-gurghiu-ms



Anexa nr. 2 la HCL nr. _____ din _____


Drum comunal DC 9 Gurghiu-Orșova

TRONSON	SUPRAFATA mp	LUNGIME m
TRONSON 1- INTRAVILAN GURGHIU	4435	388
POD GURGHIU	83	
TRONSON 2- EXTRAVILAN GURGHIU	9786	723
ORSOVA-EXTRAVILAN	19077	1830
ORSOVA-INTRAVILAN	9030	908
POD ORSOVA	74	
TOTAL	42485	3849



ROMÂNIA
JUDEȚUL MUREȘ
COMUNA GURGHIU
PRIMAR

Gurghiu, str. Petru Maior, nr. 8, jud. Mureș
tel. 0265 536 003 fax. 0265 536 094 e-mail: gurghiu@cjmures.ro
www.e-comune.ro/primaria-gurghiu-ms



Nr. 6393 din 30 septembrie 2020

REFERAT DE APROBARE

**la proiectul de hotărâre privind aprobarea înscrierii în domeniul public al Comunei Gurghiu
a imobilului DC 7 și DC 9**

Drumurile publice din România reprezintă componentele principale ale sistemului național de transport și constituie obiectul exclusiv al proprietății publice.

Drumurile de interes local aparțin proprietății publice a unității administrative pe teritoriul căreia se află și pot fi drumuri comunale, care asigură legăturile între reședința de comună și satele componente sau cu alte sate, între oraș și satele care îi aparțin, precum și cu alte sate, între sate.

Prin adoptarea prezentului proiect de hotărâre se dorește înscrierea în evidențele de Carte Funciară a drumului comunal DC 7 Gurghiu-Glăjărie cu o lungime totală de 10.275 m și o suprafață totală de 111.000,00 mp și a drumului comunal DC 9 Gurghiu-Orșova, cu o lungime totală de 3.849,00 m și o suprafață totală de 42.485,00 mp conform documentației tehnice întocmite de către SC CAD TOPO LAND SRL, pentru ca ulterior, aceste drumuri să facă obiectul unor proiecte de modernizare, cu atât mai mult cu cât circulația în Comuna Gurghiu este exclusiv rutieră.


Ținând cont de cele expuse, supun analizării și aprobării de către Consiliul Local Gurghiu a proiectului de hotărâre privind înscrierea în domeniul public al Comunei Gurghiu și în evidențele de Carte funciară a drumurilor comunale DC 7 și DC 9.

INIȚIATOR,
PRIMARUL COMUNEI GURGHIU,
Boar Laurețiu Dumitru



ROMÂNIA
JUDEȚUL MUREȘ
COMUNA GURGHIU
PRIMĂRIA

Gurghiu, str. Petru Maior, nr. 8, jud. Mureș
tel. 0265 536 003 fax. 0265 536 094 e-mail: gurghiu@cjmures.ro
www.e-comune.ro/primaria-gurghiu-ms



Nr. 6718 din 13 octombrie 2020

RAPORT DE SPECIALITATE

**la proiectul de hotărâre privind aprobarea înscrierii în domeniul public al Comunei Gurghiu
a imobilului DC 7 și DC 9**

Văzând prevederile art. 129, alin. (2), lit. c), d), alin. (6), (7), lit. m), Anexa nr. 4, din OUG nr. 57/2019 privind Codul administrativ, prevederile Anexei nr. 3.28 – Rețeaua de drumuri comunale din județul Mureș, pct. 8-9 din HG nr. 540/2000 privind aprobarea încadrării în categorii funcționale a drumurilor publice și a drumurilor de utilitate privată deschise circulației publice, prevederile OG 43/1997 privind regimul drumurilor, republicată cu modificările și completările ulterioare, prevederile Legii nr. 7/1997 a publicității imobiliare, republicată, cu modificările și completările ulterioare, prevederile Ordinului nr. 496/1998 privind aprobarea Metodologiei pentru executarea lucrărilor de cadastru al drumurilor publice, prevederile Ordinului nr. 700/2014 privind aprobarea Regulamentului de avizare, recepție și înscriere în evidențele de cadastru și carte funciară, prevederile HG nr. 964/2002, Anexa 49- Inventarul bunurilor care alcătuiesc domeniul public al Comunei Gurghiu, județul Mureș

și ținând cont de Documentația tehnică întocmită de SC CAD TOPO LAND SRL și referatul de probare nr. 6393/30 septembrie 2020 al Primarului Comunei Gurghiu,

considerăm legală și oportună adoptarea unui proiect de hotărâre privind înscrierii în domeniul public al Comunei Gurghiu a imobilului în suprafață de 1,8303 ha.

SECRETAR,

Oprea Maria