




ROMÂNIA  
JUDEȚUL MUREȘ  
COMUNA GURGHIU  
PRIMAR

Gurghiu, str. Petru Maior, nr. 8, jud. Mureș  
tel. 0265 536 003 fax. 0265 536 094 e-mail: [gurghiu@cmures.ro](mailto:gurghiu@cmures.ro)  
[www.comunagurghiu.ro](http://www.comunagurghiu.ro)



AVIZAT  
PENTRU LEGALITATE  
SECRETAR,  
Oprea Maria

Nr. 32 din 31 august 2021

**PROIECT DE HOTĂRÂRE**

**privind aprobarea înscrierii în evidențele de Carte funciară a imobilelor**

**CONSILIUL LOCAL GURGHIU**, întrunit în ședință ordinară în data de 29 septembrie 2021

Având în vedere:

- prevederile art. 121-122 din Constituția României revizuită în anul 2003
- prevederile art. 3, art. 4 pct. 2 și art.9 din Carta europeană a autonomiei locale, adoptată la Strasbourg la 15 octombrie 1985, ratificată prin Legea nr. 199/1997
- prevederile art. 7 alin. (2) din Legea nr. 287/2009 privind Codul Civil, republicată cu modificările și completările ulterioare

Ținând cont și de

- prevederile art. 129, alin. (2), lit. c), d), alin. (6), (7), lit. m), Anexa nr. 4, din Ordonanța de Urgență a Guvernului nr. 57/2019 privind Codul administrativ
- prevederile OG 43/1997 privind regimul drumurilor, republicată cu modificările și completările ulterioare
- prevederile Legii nr. 7/1997 a publicității imobiliare, republicată, cu modificările și completările ulterioare
- prevederile Ordinului nr. 496/1998 privind aprobarea Metodologiei pentru executarea lucrărilor de cadastru al drumurilor publice
- prevederile Ordinului nr. 700/2014 privind aprobarea Regulamentului de avizare, recepție și înscriere în evidențele de cadastru și carte funciară
- prevederile Hotărârii Guvernului nr. 964/2002, Anexa 49- Inventarul bunurilor care alcătuiesc domeniul public al Comunei Gurghiu, județul Mureș
- Documentația tehnică întocmită de SC CAD TOPO LAND SRL
- Documentația tehnică întocmită de SC TOPOCAD CRIS SRL
- prevederile Legii nr. 52/2003 privind transparența decizională în administrația publică - republicată cu modificările și completările ulterioare
- prevederile Legii nr. 24/2000 privind normele de tehnică legislativă pentru elaborarea actelor normative, republicată, cu modificările și completările ulterioare

Văzând și

- Referatul de aprobare al Primarului Comunei Gurghiu nr. 6262/01.09.2021
- raportul de specialitate al Secretarului Comunei Gurghiu nr.6663/17.09.2021
- raportul de avizare al Comisiei pentru probleme economico-sociale, buget, finanțe, administrarea domeniului public și privat al comunei, amenajarea teritoriului și urbanism, realizarea lucrărilor publice, protecția mediului, din cadrul Consiliului Local Gurghiu

În temeiul art. 106 alin. (1), art.129, art. 139, alin. (1), art.196, alin. (1), lit. a) din Ordonanței de Urgență a Guvernului nr. 57/2019 privind Codul administrativ, cu modificările și completările ulterioare

## **HOTĂRĂȘTE:**

**Art. 1.** Se aprobă înscrierea în domeniul public al Comunei Gurghiu a imobilului drum intravilan – Strada Subcetate – având o lungime de 370 mp și o suprafață de 3395 mp, în baza în baza Anexei 49 la Hotărârea Guvernului nr. 964/2002 și a documentației tehnice întocmite de SC CAD TOPO LAND SRL, conform Anexei nr. 1 care face parte integrantă din prezenta.

**Art. 2.** Se aprobă înscrierea în domeniul public al Comunei Gurghiu a imobilului drum intravilan spre Cimitirul Ortodox având o lungime de 470 mp și o suprafață de 3556 mp, în baza în baza Anexei 49 la Hotărârea Guvernului nr. 964/2002 și a documentației tehnice întocmite de SC CAD TOPO LAND SRL, conform Anexei nr. 2 care face parte integrantă din prezenta.

**Art. 3.** Se aprobă înscrierea în domeniul public al Comunei Gurghiu a imobilelor spații verzi zona centrală Gurghiu: intrare str. Florilor în suprafață de 2155 mp, str. Petru Maior în suprafață de 2098 mp și intrare str. Gheorghe Doja în suprafață de 689 mp, în baza Anexei 49 la Hotărârea Guvernului nr. 964/2002 și a documentației tehnice întocmite de SC CAD TOPO LAND SRL, conform Anexei nr. 3 care face parte integrantă din prezenta.

**Art. 4.** Se aprobă înscrierea în domeniul public al Comunei Gurghiu a imobilului teren intravilan Orșova având categoria de folosință Curți construcții, în suprafață de 2200 mp și construcția veche C1 – Stațiune montă Orșova în suprafață construită la sol de 178 mp în baza Anexei 49 la Hotărârea Guvernului nr. 964/2002 și a documentației tehnice întocmite de SC CAD TOPO LAND SRL, conform Anexei nr.4 care face parte integrantă din prezenta.

**Art. 5.** Se aprobă înscrierea parțială în domeniul public al Comunei Gurghiu a imobilului Drum agricol stația de epurare, în lungime de 222 ml și o suprafață de 1316 mp din lungimea totală de 2 km, în baza Anexei 49 la Hotărârea Guvernului nr. 964/2002 și a documentației tehnice întocmite de SC TOPOCAD CRIS SRL, conform Anexei nr.5 care face parte integrantă din prezenta.

**Art. 6.** Se aprobă înscrierea în domeniul public al Comunei Gurghiu a imobilului Drum agricol Pășunea Mociar, având o lungime de 2764 ml și o suprafață de 21818 mp – Tronson 1 și o lungime de 3568 ml și o suprafață de 24845 mp – Tronson 2, situat în intravilanul și extravilanul localității Gurghiu, în baza Anexei 49 la Hotărârea Guvernului nr. 964/2002 și a documentației tehnice întocmite de SC TOPOCAD CRIS SRL, conform Anexei nr.6 care face parte integrantă din prezenta.

**Art.7.** Cu îndeplinirea prezentei se încredințează Primarul Comunei Gurghiu.

**Art.8.** Prezenta hotărâre se comunică prin grija secretarului Comunei Gurghiu:


- Instituției Prefectului - Județul Mureș
- Primarului Comunei Gurghiu
- Biroului financiar-contabil și Resurse umane
- BCPI Reghin
- Opiniei publice prin afișare

**INIȚIATOR,  
PRIMARUL COMUNEI GURGHIU,  
Boar Laurențiu Dumitru**



ROMÂNIA  
JUDEȚUL MUREȘ  
COMUNA GURGHIU  
PRIMAR

Gurghiu, str. Petru Maior, nr. 8, jud. Mureș  
tel. 0265 536 003 fax. 0265 536 094 e-mail: [gurghiu@cmures.ro](mailto:gurghiu@cmures.ro)  
[www.comunagurghiu.ro](http://www.comunagurghiu.ro)




ANEXA 1

la HCL nr. \_\_\_\_ din

Nr. crt.	Denumirea imobilului	Proprietar	Amplasament	Apartenența	Suprafață - mp -	Lungime - ml -	Situat în	Observații
1	Drum intravilan – Strada Subcetate	Comuna Gurghiu	UAT Gurghiu	Domeniul public	3395	370	intravilan	HG nr. 964/2002, poz. 78
TOTAL					3395	370		



ROMÂNIA  
JUDEȚUL MUREȘ  
COMUNA GURGHIU  
PRIMAR



Gurghiu, str. Petru Maior, nr. 8, jud. Mureș  
tel. 0265 536 003 fax. 0265 536 094 e-mail: [gurghiu@cmures.ro](mailto:gurghiu@cmures.ro)  
[www.comunagurghiu.ro](http://www.comunagurghiu.ro)

ANEXA 2


la HCL nr. \_\_\_\_ din

Nr. crt.	Denumirea imobilului	Proprietar	Amplasament	Apartenența	Suprafață - mp -	Lungime - ml -	Situat în	Observații
1	Drum intravilan – spre cimitirul ortodox	Comuna Gurghiu	UAT Gurghiu	Domeniul public	3556	470	intravilan	HG nr. 964/2002, poz. 81
TOTAL					3556	470		



ROMÂNIA  
JUDEȚUL MUREȘ  
COMUNA GURGHIU  
PRIMAR

Gurghiu, str. Petru Maior, nr. 8, jud. Mureș  
tel. 0265 536 003 fax. 0265 536 094 e-mail: [gurghiu@cmures.ro](mailto:gurghiu@cmures.ro)  
[www.comunagurghiu.ro](http://www.comunagurghiu.ro)



ANEXA 3


la HCL nr. \_\_\_ din

Nr. crt.	Denumirea imobilului	Proprietar	Amplasament	Apartenența	Suprafață - mp -	Situat în	Observații
1	Spații verzi Gurghiu - intravilan	Comuna Gurghiu	UAT Gurghiu	Domeniul public	2155	intravilan	HG nr. 964/2002, poz. 68
2	Spații verzi Gurghiu - intravilan	Comuna Gurghiu	UAT Gurghiu	Domeniul public	2098	intravilan	
3	Spații verzi Gurghiu - intravilan	Comuna Gurghiu	UAT Gurghiu	Domeniul public	689	intravilan	
TOTAL					4942,00		



ROMÂNIA  
JUDEȚUL MUREȘ  
COMUNA GURGHIU  
PRIMAR

Gurghiu, str. Petru Maior, nr. 8, jud. Mureș  
tel. 0265 536 003 fax. 0265 536 094 e-mail: [gurghiu@cjmures.ro](mailto:gurghiu@cjmures.ro)  
[www.comunagurghiu.ro](http://www.comunagurghiu.ro)



ANEXA 4

la HCL nr. \_\_\_\_ din

Nr. crt.	Denumirea imobilului	Proprietar	Amplasament	Apartenența	Suprafață - mp -	Situat în	Observații
1	Teren intravilan CC	Comuna Gurghiu	UAT Gurghiu	Domeniul public	2200	intravilan	HG nr. 964/2002, poz. 14
2	Construcție C1 – Stațiune montă. în regim P. construită în anul 1968, pe fundație de beton, pereți din cărămidă, acoperită cu țiglă, compusă din 2 amere și grajd din lemn	Comuna Gurghiu	UAT Gurghiu	Domeniul public	178	intravilan	



ROMÂNIA  
JUDEȚUL MUREȘ  
COMUNA GURGHIU  
PRIMAR

Gurghiu, str. Petru Maior, nr. 8, jud. Mureș  
tel. 0265 536 003 fax. 0265 536 094 e-mail: [gurghiu@cmures.ro](mailto:gurghiu@cmures.ro)  
[www.comunagurghiu.ro](http://www.comunagurghiu.ro)



ANEXA 5

la HCL nr. \_\_\_\_ din

Nr. crt.	Denumirea imobilului	Proprietar	Amplasament	Apartenența	Suprafață - mp -	Lungime - ml -	Situat în	Observații
1	Drum agricol spre stația de epurare	Comuna Gurghiu	UAT Gurghiu	Domeniul public	1316	222	intravilan	HG nr. 964/2002, poz. 80
TOTAL					1316	222		



ROMÂNIA  
JUDEȚUL MUREȘ  
COMUNA GURGHIU  
PRIMAR

Gurghiu, str. Petru Maior, nr. 8, jud. Mureș  
tel. 0265 536 003 fax. 0265 536 094 e-mail: [gurghiu@cjmmures.ro](mailto:gurghiu@cjmmures.ro)  
[www.comunagurghiu.ro](http://www.comunagurghiu.ro)



ANEXA 6

la HCL nr. \_\_\_\_ din

Nr. crt.	Denumirea imobilului	Proprietar	Amplasament	Apartenența	Suprafață - mp -	Lungime - ml -	Situat în	Observații
1	Drum agricol Pășunea Mociar Tronson 1	Comuna Gurghiu	UAT Gurghiu	Domeniul public	21818	2764	intravilan /extravilan	HG nr. 964/2002, poz. 227
2	Drum agricol Pășunea Mociar – Tronson 2	Comuna Gurghiu	UAT Gurghiu	Domeniul public	24845	3568	extravilan	
TOTAL					46663	6332		